



## Програма Комплексного відновлення території Перещепинської міської територіальної громади на 2025-2027 роки



**м. Перещепине**

**2025**

## Зміст

	<b>ПАСПОРТ Програми комплексного відновлення території Перещепинської міської територіальної громади на 2025-2027 роки</b>	<b>4</b>
	<b>Словник термінів та скорочень</b>	<b>5</b>
	<b>Вступ</b>	<b>6</b>
<b>РОЗДІЛ I.</b>	<b>ЗАГАЛЬНИЙ ОПИС ПЕРЕЩЕПИНСЬКОЇ МІСЬКОЇ ТЕРИТОРІАЛЬНОЇ ГРОМАДИ.</b>	<b>7</b>
<b>1.1.</b>	<b>Географічне розташування</b>	<b>7</b>
<b>1.2.</b>	<b>Загальна економічна оцінка</b>	<b>13</b>
<b>1.3.</b>	<b>Загальна екологічна оцінка</b>	<b>20</b>
<b>1.4.</b>	<b>Кількість постійного населення</b>	<b>35</b>
<b>1.5.</b>	<b>Кількість тимчасово переміщеного населення (ВПО)</b>	<b>39</b>
<b>РОЗДІЛ II.</b>	<b>ІНФОРМАЦІЯ ПРО НАЯВНІСТЬ МІСТОБУДІВНОЇ ДОКУМЕНТАЦІЇ НА ТЕРИТОРІЇ ПЕРЕЩЕПИНСЬКОЇ ГРОМАДИ (ЇЇ ЧАСТИНИ), АНАЛІЗ ЩОДО ЇЇ АКТУАЛЬНОСТІ ТА СТУПІНЬ ЇЇ РЕАЛІЗАЦІЇ</b>	<b>42</b>
<b>РОЗДІЛ III.</b>	<b>АНАЛІЗ НЕГАТИВНИХ ВПЛИВІВ (ЗОКРЕМА БОЙОВИХ ДІЙ, ТЕРОРИСТИЧНИХ АКТИВ, ДИВЕРСИЙ, НАДЗВИЧАЙНИХ СИТУАЦІЙ), ЩО ПРИЗВЕЛИ ДО НЕОБХІДНОСТІ РОЗРОБЛЕННЯ ПРОГРАМИ</b>	<b>47</b>
<b>РОЗДІЛ IV.</b>	<b>АНАЛІЗ НЕГАТИВНИХ ВПЛИВІВ, ЩО ПРИЗВЕЛИ ДО НЕОБХІДНОСТІ РОЗРОБЛЕННЯ ПРОГРАМИ, НА ТРАДИЦІЙНИЙ ХАРАКТЕР СЕРЕДОВИЩА, ІСТОРИЧНІ АРЕАЛИ НАСЕЛЕНИХ МІСЦЬ, ОБ'ЄКТИ КУЛЬТУРНОЇ СПАДЩИНИ, ДОВКІЛЛЯ, ПРИРОДООХОРОННІ ТЕРИТОРІЇ ТА ОБ'ЄКТИ</b>	<b>50</b>
<b>РОЗДІЛ V.</b>	<b>АНАЛІЗ РЕСУРСІВ ТЕРИТОРІЇ ДЛЯ ВІДНОВЛЕННЯ ЖИТТЄДІЯЛЬНОСТІ ТЕРИТОРІЇ ПЕРЕЩЕПИНСЬКОЇ МІСЬКОЇ ТЕРИТОРІАЛЬНОЇ ГРОМАДИ</b>	<b>52</b>
<b>РОЗДІЛ VI.</b>	<b>ІНФОРМАЦІЯ ЩОДО НЕОБХІДНОСТІ ПІДГОТОВКИ ТЕРИТОРІЇ (ЗОКРЕМА ЗДІЙСНЕННЯ РОЗМІНУВАННЯ, ДЕМОНТАЖУ ЗРУЙНОВАНИХ БУДІВЕЛЬ ТА СПОРУД, РЕКУЛЬТИВАЦІЇ ЗЕМЕЛЬ)</b>	<b>56</b>
<b>РОЗДІЛ VII.</b>	<b>ІНФОРМАЦІЯ ПРО ШКОДУ, ЗАПОДІЯНУ БОЙОВИМИ ДІЯМИ, ТЕРОРИСТИЧНИМИ АКТАМИ, ДИВЕРСИЯМИ, НАДЗВИЧАЙНИМИ СИТУАЦІЯМИ:</b>	<b>57</b>
<b>7.1.</b>	<b>Об'єктам житлової нерухомості та об'єктам громадського призначення</b>	<b>59</b>
<b>7.2.</b>	<b>Об'єктам виробничого комплексу(промисловості, сільського господарства тощо)</b>	<b>59</b>
<b>7.3.</b>	<b>Об'єктам соціальної сфери</b>	<b>60</b>
<b>7.4.</b>	<b>Об'єктам культурної спадщини та культурної інфраструктури</b>	<b>61</b>
<b>7.5.</b>	<b>Об'єктам житлово-комунального господарства</b>	<b>62</b>
<b>7.6.</b>	<b>Об'єктам інженерно-транспортної, енергетичної інфраструктури, інфраструктури електронних комунікаційних мереж, об'єктів водогосподарської інфраструктури (зокрема інженерної інфраструктури меліоративних систем)</b>	<b>63</b>
<b>7.7</b>	<b>Навколишньому природному середовищу та природним ресурсам</b>	<b>64</b>
<b>7.8</b>	<b>Захисним спорудам цивільного захисту</b>	<b>65</b>

7.9	Іншим об'єктам, що мають вплив на життєдіяльність Перещепинської міської територіальної громади (за наявності)	65
VIII.	ІНФОРМАЦІЯ ЩОДО ТЕХНІЧНОЇ МОЖЛИВОСТІ, ЕКОНОМІЧНОЇ ДОЦІЛЬНОСТІ ВІДНОВЛЕННЯ ПОШКОДЖЕНИХ ОБ'ЄКТІВ ШЛЯХОМ ВИКОНАННЯ РОБІТ З РЕКОНСТРУКЦІЇ, РЕСТАВРАЦІЇ, КАПІТАЛЬНОГО ЧИ ПОТОЧНОГО РЕМОНТІВ	67
IX.	ОБГРУНТОВАНІ ПРОПОЗИЦІЇ ЩОДО ВІДНОВЛЕННЯ НАВКОЛИШНЬОГО ПРИРОДНОГО СЕРЕДОВИЩА, ЗБЕРЕЖЕННЯ ТА РОЗВИТКУ ПРИРОДООХОРОННИХ ТЕРИТОРІЙ ТА ОБ'ЄКТІВ	68
X.	ІНФОРМАЦІЯ ЩОДО ТЕХНІЧНОЇ МОЖЛИВОСТІ, ЕКОНОМІЧНОЇ ДОЦІЛЬНОСТІ ВІДНОВЛЕННЯ ОБ'ЄКТІВ ШЛЯХОМ НОВОГО БУДІВНИЦТВА АБО ПРОПОЗИЦІЇ ЩОДО БУДІВНИЦТВА НОВИХ ОБ'ЄКТІВ ЗАМІСТЬ ТИХ, ЩО ЗАЗНАЛИ ПОШКОДЖЕНЬ АБО ЗРУЙНОВАНІ, З ВИЗНАЧЕННЯМ ЗАСТОСУВАННЯ ПРОЄКТІВ ПОВТОРНОГО ВИКОРИСТАННЯ ТА РОЗРОБЛЕННЯ ІНДИВІДУАЛЬНИХ ПРОЄКТНИХ РІШЕНЬ	69
XI.	ІНФОРМАЦІЯ ЩОДО НЕОБХІДНИХ ЗАХОДІВ ІНЖЕНЕРНОЇ ПІДГОТОВКИ ТА ІНЖЕНЕРНОГО ЗАХИСТУ ТЕРИТОРІЇ	70
XII.	ОБГРУНТОВАНІ ПРОПОЗИЦІЇЩОДО ДОЦІЛЬНОСТІ ЗМІНИ ФУНКЦІОНАЛЬНОГО ПРИЗНАЧЕННЯ ТЕРИТОРІЙ ПЕРЕЩЕПИНСЬКОЇ МІСЬКОЇ ТЕРИТОРІАЛЬНОЇ ГРОМАДИ З УРАХУВАННЯМ ІСНУЮЧОЇ ЗАБУДОВИ ТА НАЯВНОЇ МІСТОБУДІВНОЇ ДОКУМЕНТАЦІЇ	74
XIII.	ПРОПОЗИЦІЇ ЩОДО ВНЕСЕННЯ ЗМІН АБО РОЗРОБЛЕННЯ МІСТОБУДІВНОЇ ДОКУМЕНТАЦІЇ НА МІСЦЕВОМУ РІВНІ	75
XIV.	ОБГРУНТОВАНІ ПРОПОЗИЦІЇ ЩОДО ПЕРЕНЕСЕННЯ ОБ'ЄКТІВ ВИРОБНИЧОЇ СФЕРИ	76
XV.	ЗАГАЛЬНІ ПІДХОДИ ТА ПРОПОЗИЦІЇ ЩОДО КОМПЛЕКСНОГО ВІДНОВЛЕННЯ, РОЗВИТКУ ТЕРИТОРІЇ ПЕРЕЩЕПИНСЬКОЇ МІСЬКОЇ ТЕРИТОРІАЛЬНОЇ ГРОМАДИ ТА ЗАХОДИ ДЛЯ ЇХ РЕАЛІЗАЦІЇ З ВИЗНАЧЕННЯМ ПРИОРІТЕТНОСТІ, З УРАЗУВАННЯМ НОРМ І НОРМАТИВІВ ЩОДО ПРОСТОРОВОГО ПЛАНУВАННЯ ТА ЗЕМЛЕКОРИСТУВАННЯ, ЗАХИСТУ НАВКОЛИШНЬОГО ПРИРОДНОГО СЕРЕДОВИЩА ТА ПРИРОДНИХ РЕСУРСІВ, ЗАБЕЗПЕЧЕННЯ НАСЕЛЕННЯ ЗАКЛАДАМИ І ПОСЛУГАМИ, ЩО В НИХ НАДАЮТЬСЯ, ОХОРОНИ КУЛЬТУРНОЇ СПАДЩИНИ, РОЗВИТКУ ТРАНСПОРТУ ТА ІНЖЕНЕРНОЇ ІНФРАСТРУКТУРИ ТОЩО	77
XVI.	ПОПЕРЕДНІЙ ФІНАНСОВО-ЕКОНОМІЧНИЙ РОЗРАХУНОК ДЛЯ ЗАБЕЗПЕЧЕННЯ ЗАХОДІВ КОМПЛЕКСНОГО ВІДНОВЛЕННЯ ТЕРИТОРІЇ ПЕРЕЩЕПИНСЬКОЇ МІСЬКОЇ ТЕРИТОРІАЛЬНОЇ ГРОМАДИ	80
XVII.	ПРОПОЗИЦІЇ ЩОДО ДЖЕРЕЛ ФІНАНСУВАННЯ ЗАХОДІВ ДЛЯ ЗАБЕЗПЕЧЕННЯ КОМПЛЕКСНОГО ВІДНОВЛЕННЯ ТЕРИТОРІЇ	83
	ПЛАН РЕАЛІЗАЦІЇ (перелік та зміст заходів і проєктів місцевого розвитку)	84
	ДОДАТКИ	113

## ПАСПОРТ

### Програми комплексного відновлення території Перещепинської міської територіальної громади на 2025-2027 роки

1.	Ініціатор розроблення Програми	Виконавчий комітет Перещепинської міської ради, Перещепинський міський голова
2.	Дата, номер і назва розпорядчого документа органу виконавчої влади/органу місцевого самоврядування про ініціювання розроблення Програми	Рішення виконкому 09.08.2023р. №148 «Про розроблення Програми комплексного відновлення території Перещепинської міської територіальної громади»
3.	Дата, номер і назва документа про схвалення проєкту Програми/змін до Програми	
4.	Розробник Програми	Відділ з питань житлово-комунального господарства, комунальної власності, цивільного захисту, енергоефективності та благоустрою Перещепинської міської ради
5.	Співрозробники Програми	Структурні підрозділи Перещепинської міської ради
6.	Відповідальний виконавець Програми	Відділ міжнародних відносин, інвестицій та проєктної діяльності Перещепинської міської ради
7.	Учасники Програми (співвиконавець)	Структурні підрозділи Перещепинської міської ради; Виконавчий комітет міської ради
8.	Термін реалізації Програми	2025-2027 роки
9.	Загальний обсяг фінансових ресурсів, необхідних для реалізації Програми, всього	Виконання заходів Програми буде здійснюватися шляхом фінансування комплексних і цільових програм за кошти державного, обласного бюджетів, бюджету громади, інших джерел, не заборонених чинним законодавством України.
10	Мета Програми	Визначення комплексу пріоритетних заходів та формування політики відновлення, залучення інвестицій, отримання міжнародної та державної допомоги, планування конкретних заходів подальшого відновлення та розвитку громади.

## **Словник термінів та скорочень**

МТГ – міська територіальна громада

ПДФО - податок на доходи фізичних осіб

ВПО – внутрішньо переміщені особи

СЕС – сонячна електрична станція

ТЕО – техніко-економічне обґрунтування

ЗСЦЗ – захисні споруди цивільного захисту

## Вступ

Програма розроблена у відповідності до:

- ✓ Закону України «Про місцеве самоврядування в Україні» (зі змінами);
- ✓ Закону України «Про правовий режим воєнного стану» (зі змінами);
- ✓ Закону України «Про регулювання містобудівної діяльності» (зі змінами);
- ✓ Постанови Кабінету Міністрів України від 01 вересня 2021 р. №936 «Про затвердження Порядку розроблення, оновлення, внесення змін та затвердження містобудівної документації» (зі змінами);
- ✓ Постанови Кабінету Міністрів України від 14 жовтня 2022 р. № 1159, якою затверджено порядок розроблення, проведення громадського обговорення, погодження програм комплексного відновлення області, території територіальної громади (її частини) та внесення змін до них;
- ✓ Постанови Кабінету Міністрів України від 18 липня 2023 р. № 731 «Про затвердження порядків з питань відновлення та розвитку регіонів і територіальних громад» (зі змінами).

Дана програма розроблена на виконання рішення виконкому Перещепинської міської ради від 09 серпня 2023р. № 148 VIII скликання «Про розроблення Програми комплексного відновлення території Перещепинської міської територіальної громади», з метою визначення основних просторових, містобудівних та соціально-економічних пріоритетів політики відновлення на місцевому рівні та сприяння формуванню відповідної політики на регіональному та державних рівнях, визначення комплексу заходів для забезпечення відновлення території Перещепинської міської територіальної громади, сприяння впровадженню сучасних підходів та практик розвитку регіонів, територіальних громад, населених пунктів та частин їх територій, як людиноцентризм та соціальна справедливість, раціональне просторове планування, забезпечення балансу розселення та розміщення робочих місць, стала міська мобільність, безпечність, інклюзивність, енергоефективність, екологічність, збереження культурного розмаїття та національної пам'яті, а також у відповідності Цілям сталого розвитку України на період до 2030 року, визначеним Указом Президента України від 30 вересня 2019 р. № 722, із дотриманням балансу інтересів усіх зацікавлених сторін.

Доопрацьовано разом із Дніпровською політехнікою у рамках проведених досліджень на виконання договору.

Дана програма дозволить визначити пріоритетні напрямки розвитку та вирішення соціально-економічних та інших проблем громади, які стали результатом російської агресії проти України та негативних впливів, спричинених війною, включаючи: наплив ВПО в громаду, знищення інфраструктури внаслідок ворожих обстрілів, міграцію населення через відчуття небезпеки, негативний вплив війни на розвиток бізнесу тощо.

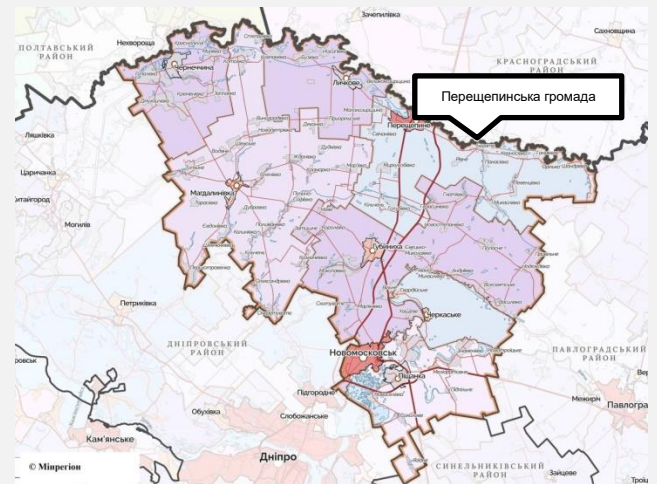
# РОЗДІЛ І. ЗАГАЛЬНИЙ ОПИС ПЕРЕЩЕПИНСЬКОЇ МІСЬКОЇ ТЕРИТОРІАЛЬНОЇ ГРОМАДИ.

## 1.1. Географічне розташування.

Перещепинська міська територіальна громада утворена шляхом об'єднання Перещепинської міської ради, Багатьської, Голубівської, Керносівської, Михайлівської сільських рад Новомосковського (нині Самарівського) району та Шандрівської сільської ради Юр'ївського району. Громада розташована у північно-східній частині Дніпропетровської області, входить до складу Самарівського району. Площа території громади становить 57390 га, охоплює територію розташовану вздовж лівого берега річки Оріль, на півночі Самарівського району, на межі Дніпропетровської і Харківської областей.



*Малюнок 1.1.1. Розташування м.Перещепине на карті України*



*Малюнок 1.1.2. Карта Самарівського району.*

Датою заснування Перещепиного вважається 1764 рік. З 1938 року Перещепине віднесено до категорії селищ міського типу, до 1963 року було районним центром Перещепинського району, а з 1963 року Перещепинська селищна рада увійшла до складу Новомосковського району. З 2000 року Перещепине має статус міста.

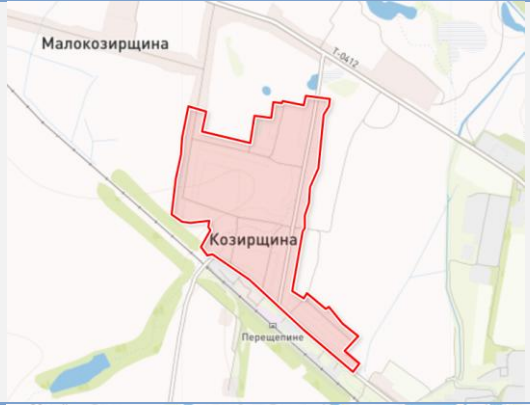
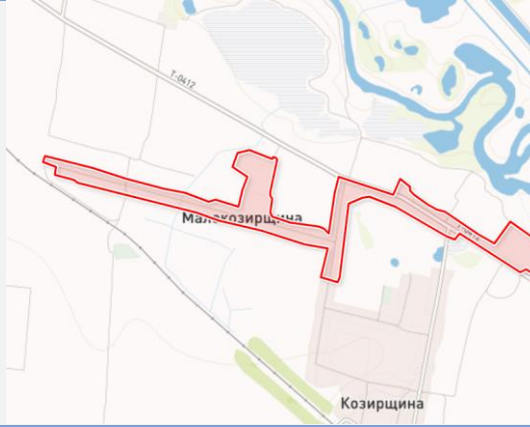
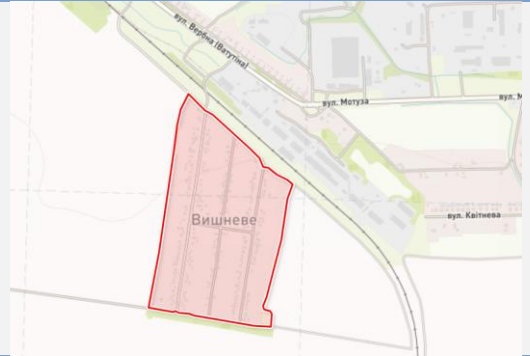
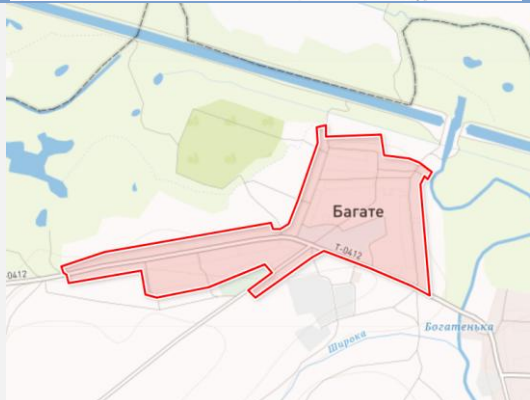


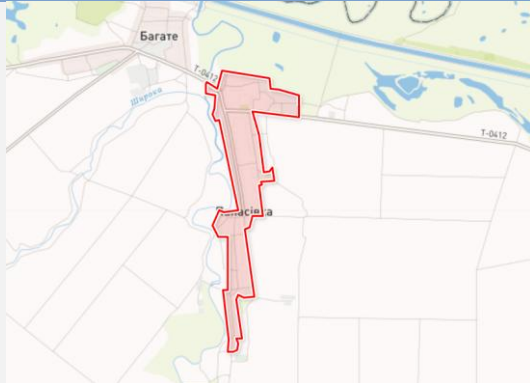
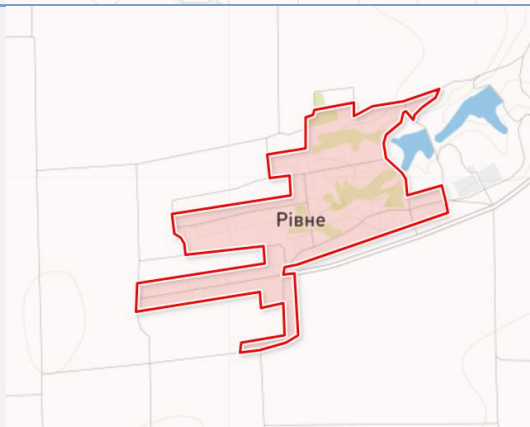



Малюнок 1.1.3. Карта інфраструктури Перещепинської МТГ


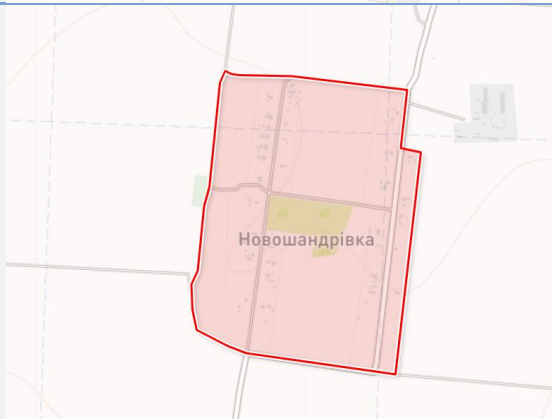
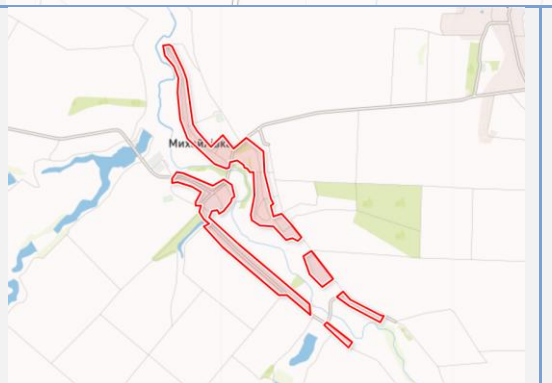

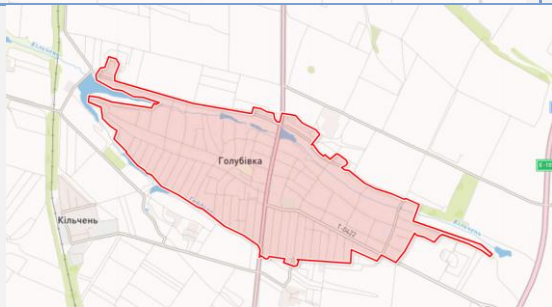
Перещепинська міська територіальна громада розташована на сході Дніпропетровської області, налічує 1 місто, 3 селища та 17 сіл (Таблиця 1.1.1). Перещепинська МТГ межує з Личківською, Вербківською сільськими територіальними громадами, Магдалинівською, Губиниською, Юр'ївською селищними територіальними громадами Дніпропетровської області та двома селищними територіальними громадами Харківської області - Зачипилівською та Сахновщинською.




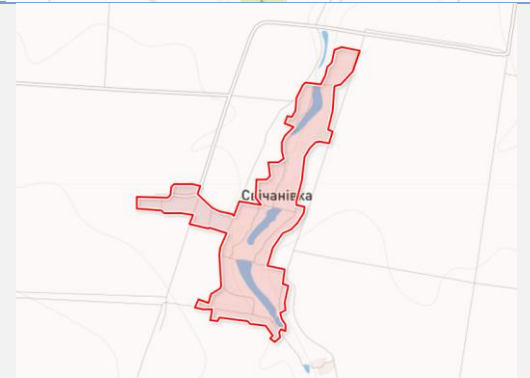

Таблиця 1.1.1. Населені пункти Перещепинської МТГ, їх карта та площа.

Найменування населених пунктів, що входять до територіальної громади, із зазначенням адміністративного статусу	Карта населеного пункту	Площа (га)
Адміністративний центр м. Перещепине		1291,1000

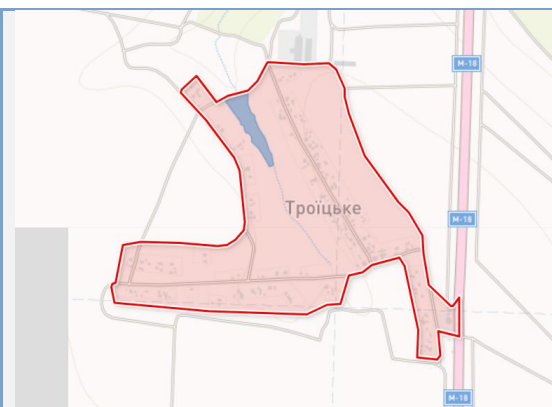
с. Козирщина	 <p>Map showing the settlement area of Kozirshina highlighted in red. Labels include Малокозирщина, Козирщина, and Перещипине. A road labeled Г.0412 is visible.</p>	89,6000
с. Малокозирщина	 <p>Map showing the settlement area of Malokozirshina highlighted in red. Labels include Малокозирщина and Козирщина. A road labeled Г.0412 is visible.</p>	131,9980
с-ще Вишневе	 <p>Map showing the settlement area of Vishneve highlighted in red. Labels include Вишневе, ул. Виргин (Virginal), ул. Мелуза, ул. Калчева, and ул. Б. A road labeled Г.0412 is visible.</p>	26,4000
с. Багате	 <p>Map showing the settlement area of Bagate highlighted in red. Labels include Багате, Шарова, and Богатенька. A road labeled Г.0412 is visible.</p>	162,1248

с. Панасівка	 <p>A map showing the village of Panasyivka outlined in red. The village is situated along a river. Labels include 'Багате' (Bagate) to the north, 'Панасівка' (Panasyivka) in the center, and 'Т-0412' in the southeast.</p>	194,5870
с. Рівне	 <p>A map showing the village of Rivne outlined in red. The village is located in a rural area. The label 'Рівне' (Rivne) is centered within the red boundary.</p>	104,9665
с. Керносівка	 <p>A map showing the village of Kernosivka outlined in red. The village is situated near a river. Labels include 'Керносівка' (Kernosivka) in the center, 'Ганнівка' (Gannivka) to the east, and 'Т-0412' in the southwest and southeast.</p>	155,6713
с. Ганнівка	 <p>A map showing the village of Gannivka outlined in red. The village is located near a river. Labels include 'Ганнівка' (Gannivka) in the center, 'Дніпро-Донбас' (Dnipro-Donbas) at the top, 'Оріль' (Oril) to the east, and 'Т-0412' in the southwest.</p>	80,9963
с. Орілька	 <p>A map showing the village of Orilka outlined in red. The village is situated near a river. Labels include 'Ганнівка' (Gannivka) to the northwest, 'Орілька' (Orilka) in the center, and 'Оріль' (Oril) to the east.</p>	98,5229

с. Шандрівка		275,8000
с. Новошандрівка		21,8000
с. Михайлівка		542,3772
с. Левенцівка		212,5560
с. Голубівка		884,5733

с-ще Миролюбівка	 <p>A map showing the settlement of Miryolubivka, outlined in red. The settlement is located near a green area, possibly a park or forest, and a blue area, possibly a river or lake. The name 'Миролюбівка' is written on the map.</p>	118,3000
с. Воскресенівка	 <p>A map showing the settlement of Voskresnivka, outlined in red. The settlement is located near a blue area, possibly a river or lake. The name 'Воскресенівка' is written on the map.</p>	47,1236
с-ще Кільчень	 <p>A map showing the settlement of Kilychen, outlined in red. The settlement is located near a green area, possibly a park or forest, and a blue area, possibly a river or lake. The name 'Кільчень' is written on the map.</p>	46,9000
с. Свічанівка	 <p>A map showing the settlement of Svichanivka, outlined in red. The settlement is located near a blue area, possibly a river or lake. The name 'Свічанівка' is written on the map.</p>	76,1000
с. Олександрія	 <p>A map showing the settlement of Oleksandriya, outlined in red. The settlement is located near a green area, possibly a park or forest, and a blue area, possibly a river or lake. The name 'Олександрія' is written on the map.</p>	24,1000

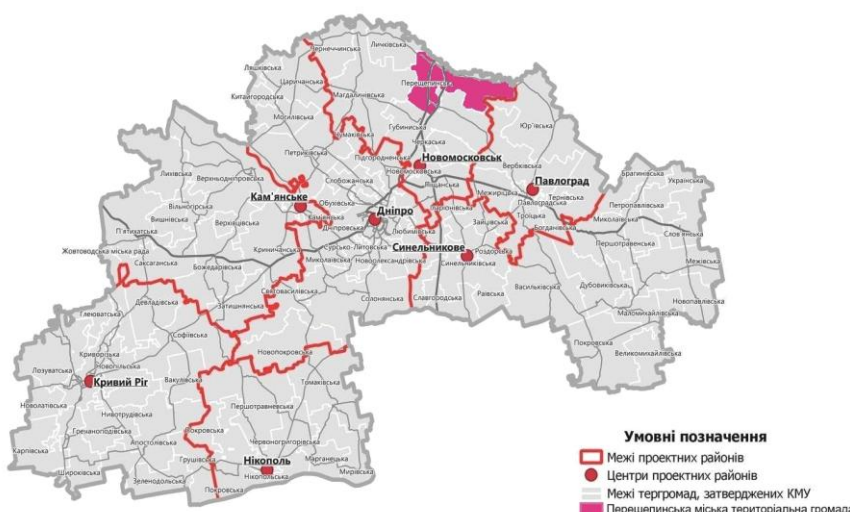
с. Троїцьке



50,1000

Адміністративний центр Перещепинської МТГ - м. Перещепине знаходиться на відстані 76 км. від обласного центру м. Дніпро, 48 км від районного - м. Самар та 480 км від Києва.

*Малюнок 1.1.4.  
Географічне  
розташування  
Перещепинської МТГ на  
карті Дніпропетровської  
області*



## 1.2 Загальна економічна оцінка

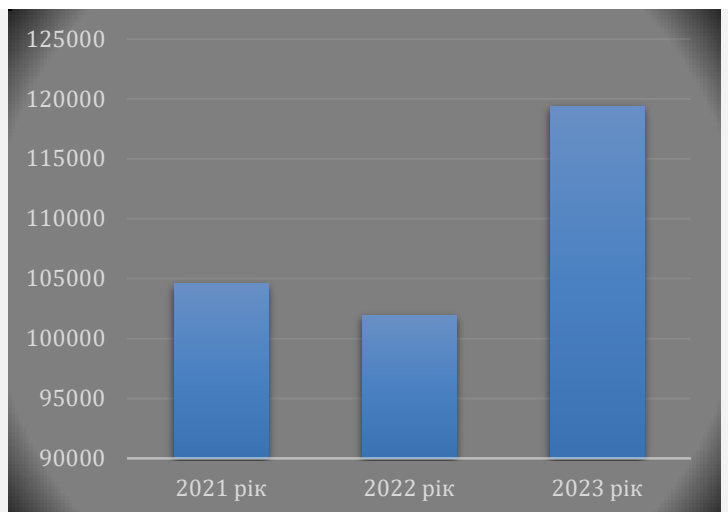
Економічна база Перещепинської міської територіальної громади формується за рахунок підприємств/установ, що представляють різні види економічної діяльності. Всього на території громади зареєстровано 589 діючих юридичних і фізичних осіб. Зайнятість місцевого населення в значній мірі пов'язана саме із місцевою економікою. Основними роботодавцями громади є зазначені підприємства.

Вигідне економіко-географічне розташування, достатньо велика територія громади, високий потенціал родючості ґрунтів та наявність агроформувань, які є найголовнішими бюджетоутворюючими суб'єктами господарювання, є перевагами громади та надають можливості для розвитку.

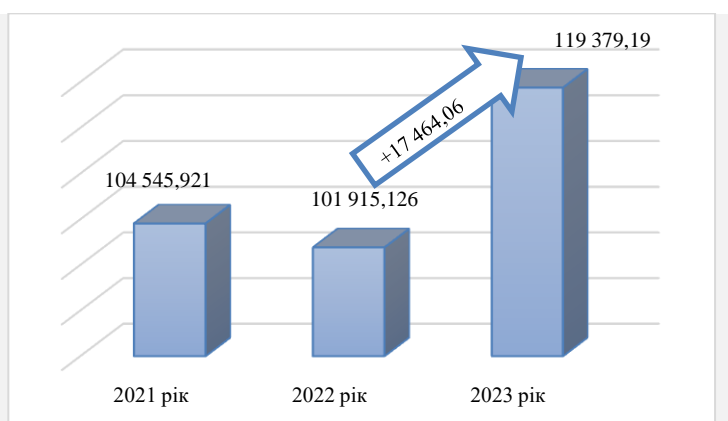
Основним джерелом наповнення дохідної частини загального фонду бюджету громади є податок на доходи фізичних осіб, питома вага якого в доходах загального фонду (без урахування трансферт) становить 62,6%.

Найбільшими підприємствами, що є бюджетоутворюючими та зареєстровані на території громади є підприємства, що займаються вирощуванням зернових і олійних культур: ТОВ "АП Придніпровське", ТОВ "АФ Дружба", ТОВ АФ "Олімпекс - агро", ТОВ "Михайлівське плюс", ПП АПФ "Довіра" та КЗ «Панасівський Геріатричний пансіонат» ДОР, що надає послуги щодо догляду із забезпеченням проживання для осіб похилого віку та людей з інвалідністю. На території громади ведуть діяльність сільськогосподарські підприємства, що зареєстровані у м. Києві: ТОВ «Агро-овен», ТОВ «АФ Орільська», ТОВ "Рістон ОЙЛ", ТОВ «АФ Відродження», ТОВ «АФ Приорільська», ТОВ «Орільський об'єднаний елеватор», ДП "АФ Мрія" (Додаток 2, 3). В цілому за видами діяльності на території громади переважає сільське господарство, вирощування зернових та олійних культур. На території Перещепинської МТГ знаходиться найбільший на півдні та сході України аграрний холдинг - Ristone Holdings. У складі - завод Ristone Oil з елеватором на 20 тис.т. зберігання, новий сучасний комплекс з переробки олійних культур, який відкритий у 2019 році.

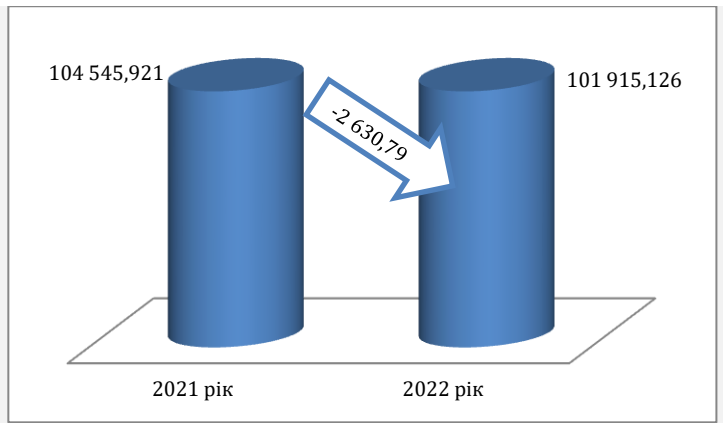
*Графік 1.2.1. Доходи загального фонду без трансфертів за 2021-2023 роки.*



*Графік 1.2.2. Порівняльний аналіз власних доходів загального фонду бюджету (тис. грн.)*

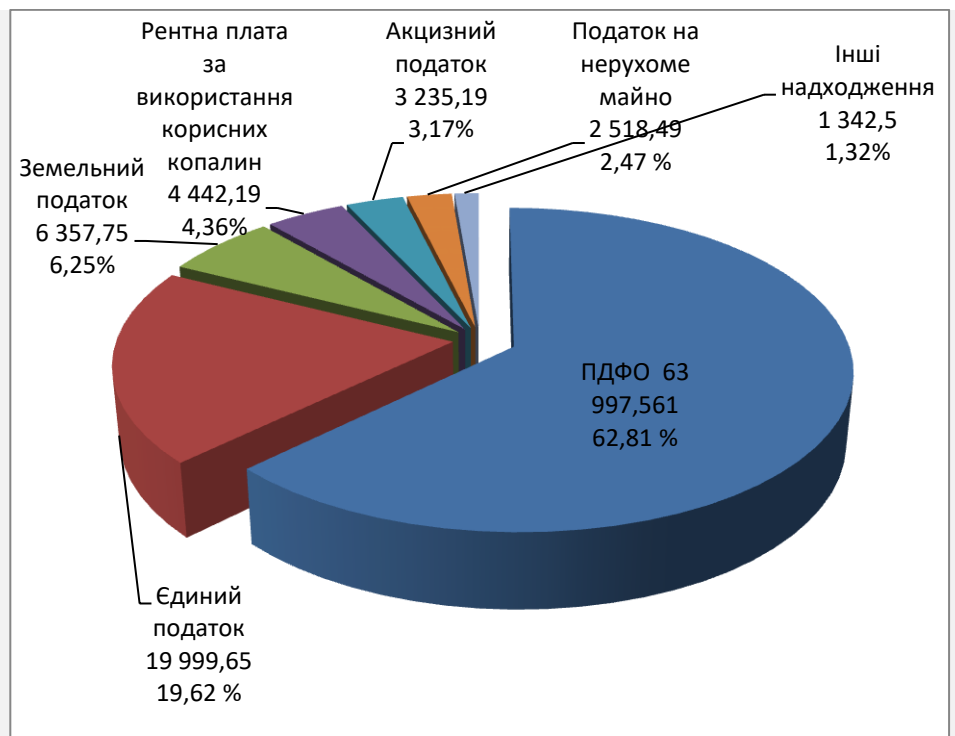


Графік 1.2.3. Порівняльний аналіз власних доходів загального фонду бюджету 2021-2022 роки (тис. грн.)

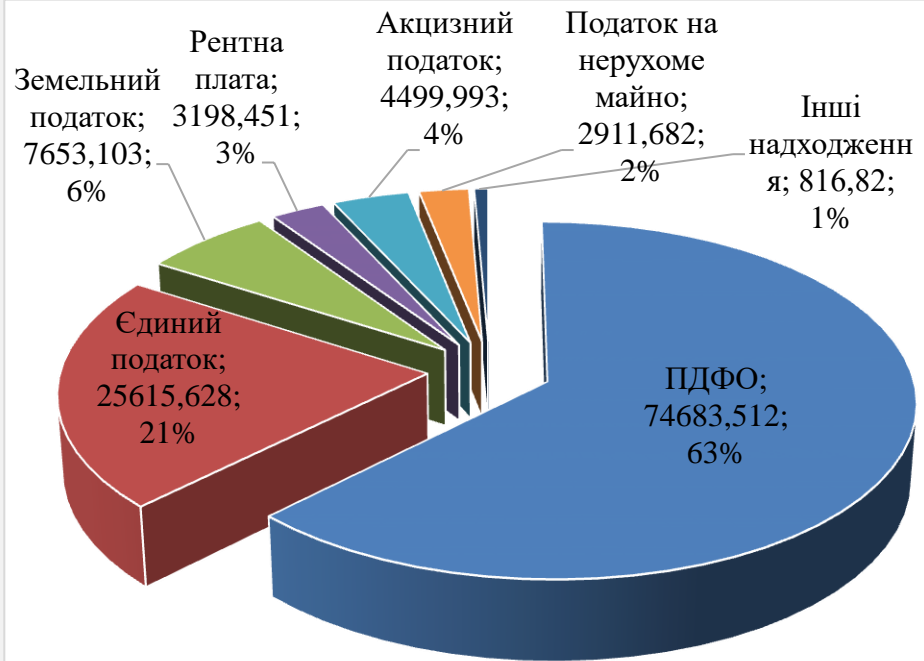


Запровадження воєнного стану в Україні в 2022 році через російську агресію проти України негативно вплинуло на підприємства (простой, зменшення виробництва продукції, призупинення підприємств) в результаті чого відбулось зменшення виплати заробітної плати працівникам. Для прикладу, у ТОВ «Агро-овен», яке займається вирощенням та реалізацією м'ясної продукції, зменшився попит на продукцію, відбулося скорочення задіяних в виробництві працівників. Сплата ПДФО від даного платника в 2022 році становить 2 453,3 тис. грн., а в 2023 р. - 4 924,86 тис. грн., що на 2 471,56 тис. грн. більше. Тобто через повномасштабне вторгнення в Україну в 2022 році надходження тільки від одного підприємства зменшилося вдвічі (приблизно на 2 млн грн). Надходження податку на доходи з фізичних осіб збільшилися на 5 394,52 тис. грн, або на 11,8%, порівняно з аналогічним періодом 2022 року. Цьому сприяло, насамперед, виведення в 2023 році підприємств бюджетної сфери з простоїв, покращення ділової активності на підприємствах та пристосування організацій до роботи в теперішніх реаліях життя в країні.

Графік 1.2.4. Структура загального фонду бюджету за 2022 рік (без урахування трансфертів), тис. грн



*Графік 1.2.5.  
Структура  
загального фонду  
бюджету за 2023 рік  
(власні надходження  
без врахування  
трансфертів) тис.  
грн.*



Основним джерелом наповнення дохідної частини загального фонду бюджету громади є податок на доходи фізичних осіб. Фактичні надходження даного податку у 2021 році становили 62 423,660 тис. грн., що на 4 959,691 тис. грн. більше за планові показники. Даний податок на 2021 рік був затверджений у розмірі 57 472,454 тис. грн. Значне зростання відбулося за рахунок зростання мінімальної заробітної плати, збільшення робочих місць на підприємствах, проведені заходи щодо легалізації виплати заробітної плати.

В порівнянні з 2021 роком фактичні надходження ПДФО у 2022 році становили 63 997,561 тис. грн., що на **6 644,115 тис. грн. менше за планові показники** та більше на 1 573,901 тис. грн. ніж у 2021 році. Даний податок на 2022 рік був затверджений у розмірі 70 641,677 тис. грн., адже прогнозувалося значне зростання надходжень до місцевого бюджету.

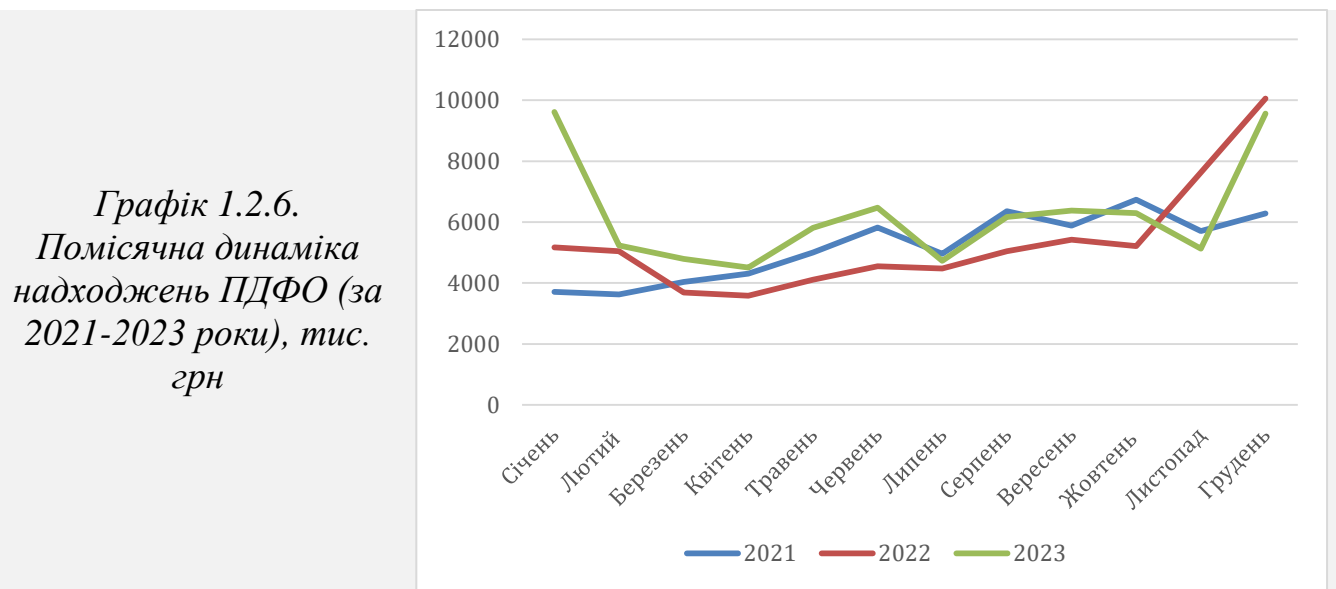
Невиконання запланованого показника пояснюється складною ситуацією, що спостерігається на багатьох провідних підприємствах через сучасні економічні умови, нестабільний зовнішній ринок, зменшення експорту продукції, постійне зростання вартості енергоносіїв та сировини. На підприємствах відбувається призупинення виробництва, простої, встановлення режиму неповного робочого часу, скорочення чисельності працюючих тощо. Таким чином, у результаті зменшення джерел отримання доходів відбувається і зниження перерахування до бюджету податку на доходи фізичних осіб.

Але все ж таки спостерігається незначне збільшення фактичних надходжень у зв'язку з тим, що на 2022 рік збільшено норматив зарахування ПДФО до місцевих бюджетів на 4% (з 60% на 64%) за рахунок відповідного зменшення нормативу зарахування ПДФО до державного бюджету.

У співставленні факту у 2023 з 2022 роком зміна обсягів фактичних надходжень даного податку збільшено на 10 685,91 тис. грн., збільшення пов'язано зі збереження тимчасової норми щодо підвищеного (+4%) нормативу зарахування податку на доходи фізичних осіб до місцевих бюджетів, зростанню фонду оплати праці військовослужбовців, адаптацією місцевих бюджетів на час дії воєнного стану, виведення працівників з простою,

Якщо розглядати помісячну динаміку надходжень ПДФО до місцевого бюджету за 2021-2023 роки, помітним є значне зниження надходжень у 2022 році, починаючи з березня через повномасштабне вторгнення.

На графіку нижче також помітним є значне відновлення надходжень до місцевих бюджетів у 2023 році та падіння наприкінці року через вилучення військового ПДФО, яке було **вилучено з 1 жовтня 2023 року** Законом України від 08.11.2023 3428-ІХ «Про внесення змін до Бюджетного кодексу України щодо забезпечення підтримки обороноздатності держави та розвитку оборонно-промислового комплексу України». Тобто вилучення відбулося попереднім місяцем, тому було скориговано надходження у листопаді 2023 року.



Рентна плата за користування надрами за 2023 рік запланована в сумі 3 268,0 тис. грн.; отримано 3 198,4 тис. грн., що на 69,6 тис. грн. менше запланованого (уточненого) показника. Це зумовлене зменшенням обсягів видобутку корисних копалин загальнодержавного значення на території Перещепинської міської територіальної громади.

Рентна плата за користування надрами для видобування природного газу за 2023 рік заплановано в сумі 2 736,2 тис. грн. отримано - 2 661,59 тис. грн., що

менше за план на 74,6 тис. грн. у зв'язку зі зменшенням видобування природного газу за останні місяці 2023 року.

### *Зайнятість населення.*

Загалом динаміка чисельності працюючих на основних підприємствах громади плаваюча.

У 2022 році відбулося зниження чисельності працюючих у порівнянні з 2021 роком на понад 10% у зв'язку з військовою агресією проти України.

Чисельність осіб, які мають статус безробітного, станом на 01.01.2024 року складає 336 осіб. Працездатного населення на 01.01.2024 року 9520 осіб, з них кількість зайнятого населення 6325 осіб, які працюють в різних галузях, а саме:

- сільськогосподарська галузь - 1425 осіб;
- промислова галузь - 873 осіб;
- торгівельна галузь - 655 осіб;
- будівництво - 103 осіб;
- державне управління - 64 осіб;
- освіта - 623 осіб;
- охорона здоров'я - 163 осіб;
- інше - 1145 осіб.

За наявними оперативними даними по найбільших платниках (по 8 підприємствах, які розташовані на території громади) за 10 місяців 2023 року середньомісячна заробітна плата склала 9634 грн., або 71,12% до середнього рівня по області.

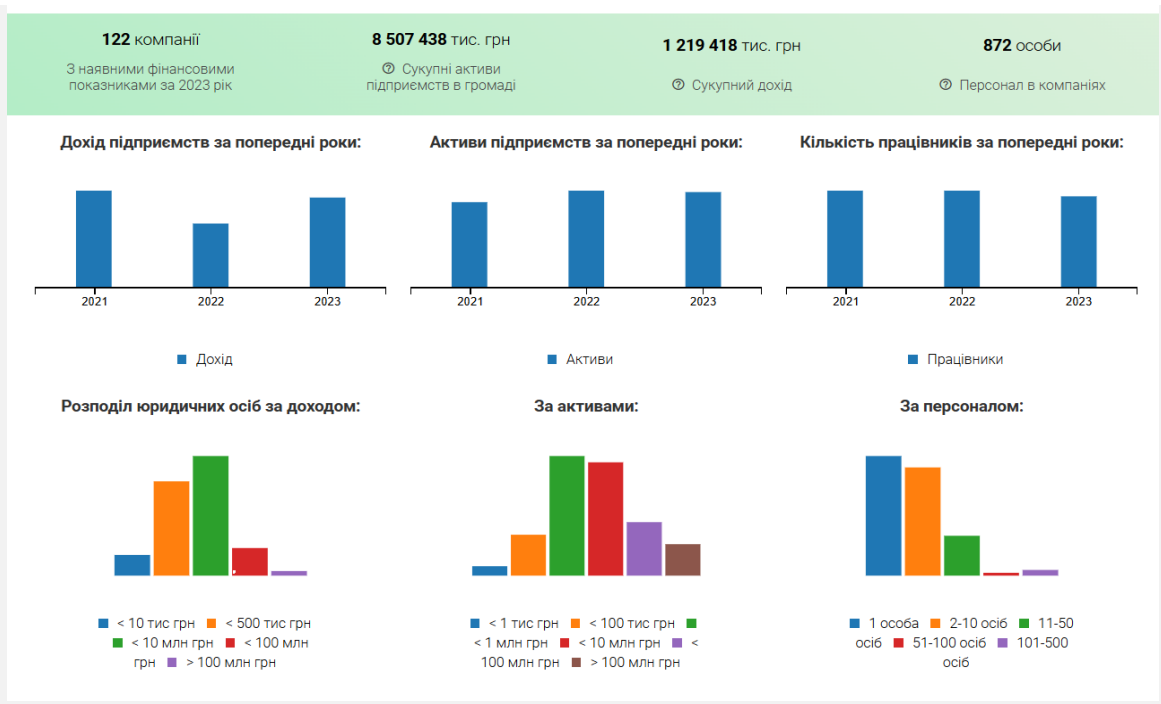
Заборгованість із виплати заробітної плати у господарському комплексі громади станом на 01.01.2024 року відсутня.

Величезною втратою для бюджетоутворюючих та інших підприємств на території громади є те, що спеціалісти з великим досвідом (машиністи, комбайнери, зварювальники тощо) були призвані до лав ЗСУ та пішли на захист своєї держави. Це призводить до негативних наслідків для діяльності підприємницької діяльності, особливо в агросфері, що не дає підприємствам не тільки розвиватися, але й просто функціонувати. Десятки військовослужбовців, які пішли захищати Батьківщину вже загинули. Це велика втрата, як для України і Перещепинської громади, так і для життєдіяльності підприємств.

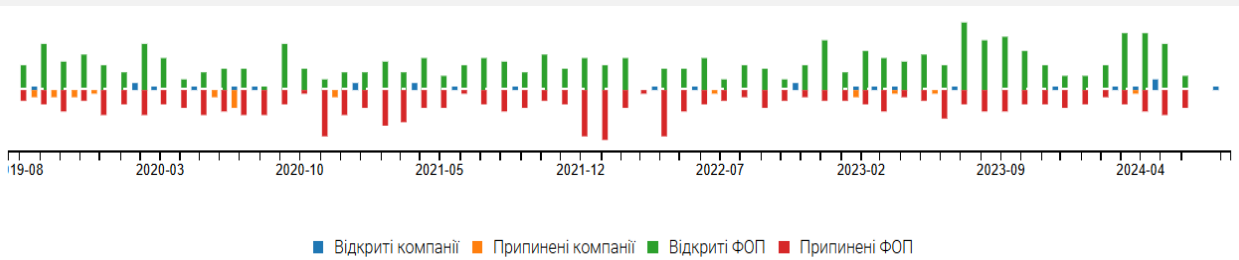
У Перещепинській МТГ активно розвивається нове підприємництво. Станом на липень 2024 року кількість облікованих фізичних осіб-підприємців (ФОП) становила 216. Переважний напрям в підприємницькій діяльності громади займає торгівельно-посередницька діяльність, сільськогосподарська діяльність та діяльність у сфері послуг.

Сільське господарство, лісове господарство та рибне господарство	111
Надання інших видів послуг	59
Освіта	17
Оптова та роздрібна торгівля; ремонт автотранспортних засобів і мотоциклів	11
Операції з нерухомим майном	8
Переробна промисловість	7
Державне управління й оборона; обов'язкове соціальне страхування	6
Діяльність у сфері адміністративного та допоміжного обслуговування	6
Охорона здоров'я та надання соціальної допомоги	6
Мистецтво, спорт, розваги та відпочинок	5
Транспорт, складське господарство, поштова та кур'єрська діяльність	5
Будівництво	5
Водопостачання, каналізація, поводження з відходами	3
Фінансова та страхова діяльність	2
Інше	1
Інформація та телекомунікації	1
Тимчасове розміщування й організація харчування	1
Професійна, наукова та технічна діяльність	1

Графік 1.2.7. Підприємницька активність у Перецпинській МТГ станом на 01.07.2024 р. (за видами діяльності юридичної особи).



Графік 1.2.8. Фінансові показники юридичних осіб.



Графік 1.2.9. Реєстрація та закриття бізнесу.

Як видно із графічної статистичної інформації вище, повномасштабне вторгнення рф в Україну призвело до значного зменшення доходів підприємств, які займаються діяльністю на території Перещепинської громади, що в свою чергу негативно вплинуло на податкові надходження до бюджету громади. Також, напередодні та на початку війни стрімко збільшилася кількість фізичних осіб-підприємців, які закрили свою підприємницьку діяльність. Тільки згодом ситуація стабілізувалася. Крім того, не дивлячись на те, що в другу половину та під кінець 2022 року тенденція по закриттю ФОПів не збільшувалася через ринкову невизначеність. Все ж таки підприємці тимчасово ставили свою діяльність на паузу, виїжджаючи за кордон та в безпечніші регіони України, що також негативно вплинуло на дохідну частину бюджету громади. Це, в свою чергу, зменшило можливість розвитку громади та призвело до необхідності економії ресурсів навіть на захищених статтях (відключати вуличне освітлення, відправляючи працівників бюджетних установ на простій тощо).

На території Перещепинської міської територіальної громади кількість суб'єктів малого підприємництва – 533. Юридичних осіб - 225. Кількість підприємств середнього/малого/мікробізнесу громади поступово зростає: фізичних осіб-підприємців 533 одиниць (3,9% до показників 2022 року).

### **1.3. Загальна екологічна оцінка.**

Територія громади розташована у лісостеповій географічній зоні лівобережної частини Придніпровської низовини. Це обумовило м'який, без різких коливань температури, клімат, помірно-континентальний, недостатньо вологий, теплий, сприятливий для розвитку промисловості та сільського господарства. На території громади знаходиться Багатойське газоконденсатне родовище, яке було виявлене у 1955 році. Склад природного газу такий метан - 93%, етан - 3%. Вміст пропану, бутану, вуглекислого газу, азоту не перевищує 1% кожного з газів. Визначена присутність гелію (0,05-0,09%). Розвідані запаси природного газу перевищують 10 млрд. куб. м. Громада розташована в зоні чорноземних ґрунтів з типовими малогумусними, середньо- і важкосуглинистими видами. Понад 500 га території громади займають землі лісогосподарського призначення. Загальна площа земельних ресурсів громади складає 57390 га, з яких 71,6% складають землі сільськогосподарського призначення, 26,4% - землі житлової та громадської забудови.

#### ***Рельєф та його ландшафтні особливості***

Відповідно до карти фізико-географічного районування України територія Перещепинської територіальної громади знаходиться у Степовій зоні, Північностеповій підзоні, Лівобережнодніпровсько-Приазовському краї, Орільсько-Самарській низовинній області (<https://geomap.land.kiev.ua/zoning->

1.html) Координати центру громади (м. Перещепине) - 49°00'52" пн. ш.; 35°21'54" сх. д.

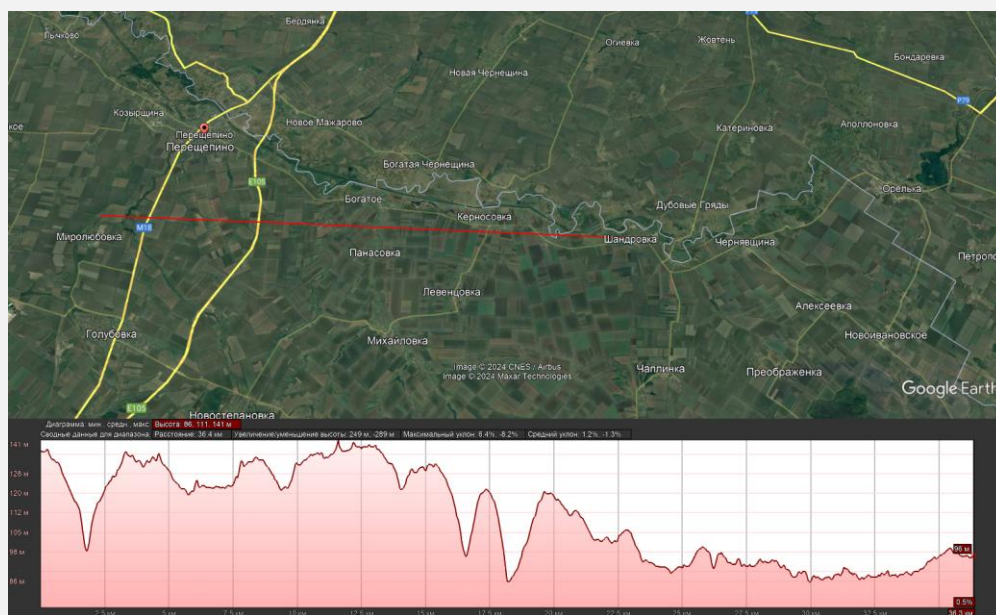
Відповідно до геоморфологічного районування України територія громади розташовується в межах Східноєвропейської полігенної рівнини, Придніпровській області пластово-аккумулятивних рівнин, а саме відноситься до Полтавської пластово-аккумулятивної рівнини на палеогенових і неогенових відкладах.

Відповідно до агроґрунтового районування України територія громади розташована в зоні степу, підзоні північного степу, де переважають чорноземи звичайні і південні на лесових породах (ґрунту змиті і не змиті). Територія відноситься до Лівобережної провінції, де переважає континентальний клімат (посушливий) із періодичними суховіями.

Територія Перещепинської МТГ в цілому є рівниною, розчленованою долинно-балочною мережею. На схилах долин, особливо правобережних, добре розвинута яружно-балкова мережа.

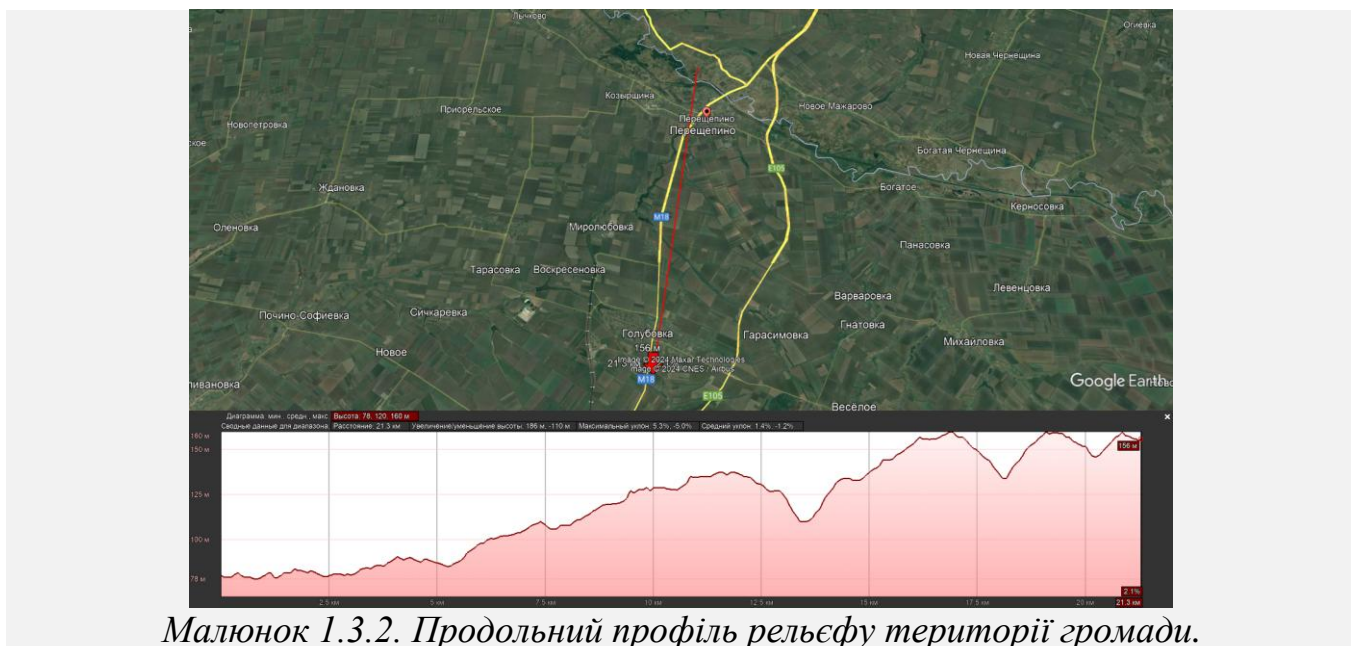
За походженням рельєф громади переважно ерозійний, тобто вироблений річками та тимчасовими водотоками. Основними і найбільш поширеними формами рельєфу є вододільні плато, річкові долини, балки, яри. З не ерозійних форм рельєфу мають місце степові блюдця та соляно-купольні дислокації (підняття). Ерозійне розчленування надає рівнинній поверхні хвилястого характеру. Яружна мережа супроводжується сучасними геоморфологічними процесами: зсувами, обвалами, інтенсивним змивом ґрунтів.

Територія громади за характером рельєфу є рівниною (середні позначки – 90-110 м), рельєф має загальне пониженням до р. Оріль, її приток та каналу «Дніпро-Донбас» (78-83 м). За поперечним профілем рельєфу територія громади має відносно полого-горбистий рівнинний характер із загальним схилом із заходу на схід із різницею відміток 86-141 м на 32,6 км протяжності профілю (Малюнок 1.3.1).



Малюнок. 1.3.1. Поперечний профіль рельєфу території громади

Продольний профіль території громади також характеризує переважно рівнинний характер місцевості із різницями відміток 78-160 м на 21,3 км протяжності профілю, із підвищенням із півночі на південь (Малюнок 1.3.2).



Малюнок 1.3.2. Продольний профіль рельєфу території громади.

## Гідрологія

Згідно гідрологічного районування території України, територія громади відноситься до Зони достатньої водності (Лівобережна Дніпровська область достатньої водності, Сульсько-Ворсклинська підобласть достатньої водності). Середня густота річкової мережі Дніпропетровської області становить 0,27 км / кв. км, забезпеченість водними ресурсами – 460 тис. куб. м на кв. км площі, проте ресурси місцевого стоку становлять лише 20 тис. куб. м / кв. км.

У водозабезпеченні Дніпропетровської області суттєву роль відіграє міжбасейновий канал Дніпро–Кривий Ріг, що протікає з північної сторони м. Перещепине, який розрахований на подачу 41 м<sup>3</sup>/с води, яка використовуються для потреб населення (водозабезпечення м. Дніпро, м. Кам'янське, м. Самар, також м. Кривий Ріг) та промисловості, передусім чорної металургії, електроенергетики, хімії та нафтохімії, подекуди для зрошення сільськогосподарських земель.

На території громади у північній частині протікає р. Оріль, яка має постійний плін води і є водним джерелом у Самарівському районі. З південної сторони в неї впадає притока – р. Багатенька. Також через с. Голубівка протікає р. Кільчень, яка є притокою р. Самари, що протікає південніше від території громади.

В орогідрографічному відношенні Перещепинське підняття розташоване у міжріччі річок Оріль і Кільчень – лівих притоків Дніпра. Місцевість являє собою рівнину з пагорбами, яка покряна глибокими ярами та балками.

Загалом територією громади протікають річки:

- ✓ Оріль, початок біля с. Єфремівка Харківської області, впадає в р. Дніпро, довжина 346 км, площа басейну річки 9 800 км<sup>2</sup>;
- ✓ Кільчень, початок біля с. Голубівка, впадає в р. Самара, довжина річки 116 км, площа басейну 966 км<sup>2</sup>;
- ✓ Багатенька, початок біля с. Привільне, Самарівського району, протікає через Губиниську та Перещепинську громади, впадає в р. Оріль біля с. Багате, довжина річки 20 км, площа басейну 102 км<sup>2</sup>;
- ✓ Широка Кільченька, початок біля с. Новостепанівка, протікає територією Перещепинської громади, м. Перещепине, впадає в р. Оріль.

В наявності 18 ставків, загальною площею 384,72 га.

На півночі громади проходить 30 км каналу «Дніпро - Донбас».

Підземні води території області сформовані в Дніпровсько–Донецькому та Причорноморському артезіанському басейнах та гідрогеологічна провінції складчастої області Українського щита. Гідрогеологічні умови Українського щита характеризуються безнапірним або слабонапірним водоносним горизонтом, який загалом не перевищує 3 л/с. Питомий дебіт свердловин у середньому 0,03–0,1 л/с, іноді досягає 3–5 л/с.

Питання водопостачання та водовідведення є першочерговими для громади. Постійно виконуються ремонтно-монтажні роботи в системах централізованого водопостачання. Зони санітарної охорони джерел питного водопостачання в населених пунктах громади утримуються у відповідності до вимог чинного законодавства.

Рідкі побутові відходи знешкоджуються на очисних спорудах промпобутової каналізації (м. Перещепине), куди частково надходять по системі водовідведення, а частково вивозяться із приватної забудови асенізаційним транспортом. Очисні споруди потребують на даний час реконструкції.

Питання водопостачання стоїть дуже гостро в громаді. Адже в деяких населених пунктах централізоване водопостачання взагалі відсутнє, а в таких селах, як наприклад Кільчень вже багато років організовується підвіз води. Після повномасштабного вторгнення РФ в Україну ВПО почали масово заселятися у вільні будинки у віддалених населених пунктах, що призвело до потреб додаткового проведення трубопроводів та забезпечення водопостачанням. Однак у місцевому бюджеті ресурсів на це значно не вистачає. Це призводить до додаткових витрат комунальними підприємствами на довіз води (паливо, техніка, працівники).

Через часті відключення електропостачання мешканці громади регулярно зазнають проблем через вчасне отримання в повному необхідному обсязі технічної та питної води. Ключовою проблемою в цьому є те, що зношеність трубопроводів по м. Перещепине та по с. Голубівка сягають приблизно 70% і це призводить до частих поривів. В свою чергу, це впливає на збільшення використання ресурсів бюджету громади на закупівлю пального для проведення аварійних робіт з відновлення трубопроводів, залучення додаткових людських

ресурсів та зношуваність техніки.

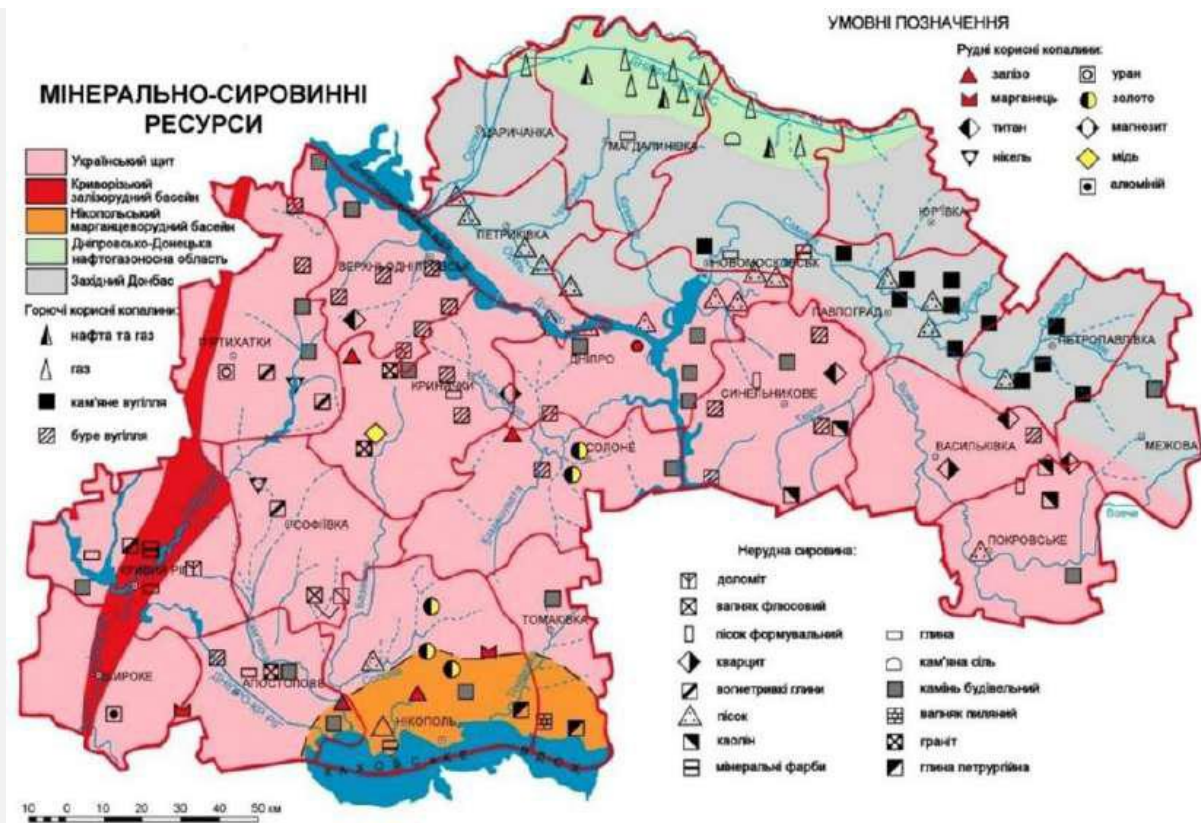
В громаді також виникла необхідність буріння свердловин, які будуть слугувати запасним джерелом водопостачання для населення, де воду можна буде добувати механізованим способом (шляхом ручного викачування), незалежно від наявності електроенергії.

Також, через зношеність очисних споруд та потенційну загрозу виникнення забруднення у майбутньому навколишнього середовища, виникла нагальна необхідність проведення капітальних ремонтів даних споруд шляхом залучення додаткових інвестицій, адже громада немає на це фінансової спроможності, через значні витрати на забезпечення життєдіяльності громади під час війни та налагодження безпечного середовища.

### ***Природно-ресурсний потенціал***

Територія Перещепинської МТГ знаходиться в межах Дніпровсько-Донецької нафтогазоносною області (Малюнок 1.3.3). Сировинні ресурси Перещепинської МТГ можна використати в багатьох галузях господарства: паливні ресурси – нафта, газ і газовий конденсат; нерудні ресурси – піски, глина.

Головні паливні користи копалини на території громади включають: нафту, газ, газовий конденсат. На території громади експлуатуються Перещепинське газоконденсатне родовище. Знаходиться в південно-східній частині південної прибортової зони Дніпровсько-Донецької западини. Підняття виявлене в 1955 р. і являє собою брахіантикліналь північно-східного простягання. Її півн.-сх перикліналь опущена по площині поперечного скиду на 200 м. Розміри складки в башкирських утвореннях 7,5x4,6 м. Перші промислові припливи газу отримано з відкладів башкирського та серпуховського ярусів у 1963 р. Поклади пластові, склепінчасті, тектонічно екрановані, деякі також літологічно обмежені. Експлуатується з 1965 р. Режим покладів газовий та пружноводонапірний. Запаси початкові видобувні категорій А+В+С<sub>1</sub>: газу - 5260 млн. м<sup>3</sup>; конденсату - 380 тис. т.



Малюнок 1.3.3. Природні ресурси Дніпропетровської області

Рентна плата за користування надрами починаючи з 2023 році до місцевого бюджету значно зменшилася у порівнянні з попередніми роками. Це зумовлене зменшенням обсягів видобутку корисних копалин загальнодержавного значення на території Перещепинської міської територіальної громади, включаючи зменшення видобування природного газу через фактори, спричинені війною.

### ***Історичні ареали населених місць та об'єкти культурної спадщини***

Відповідно до листа управління культури, туризму, національностей та релігій Дніпропетровської обласної державної адміністрації (вих. № 1691/0/161-23 від 18.08.2023) у межах Перещепинської міської територіальної громади Самарівського району Дніпропетровської області на державному обліку перебувають 215 пам'яток місцевого значення.

Історико-культурні заповідники та історико-культурні заповідні території, історичні ареали населених місць на території Перещепинської міської територіальної громади – відсутні.

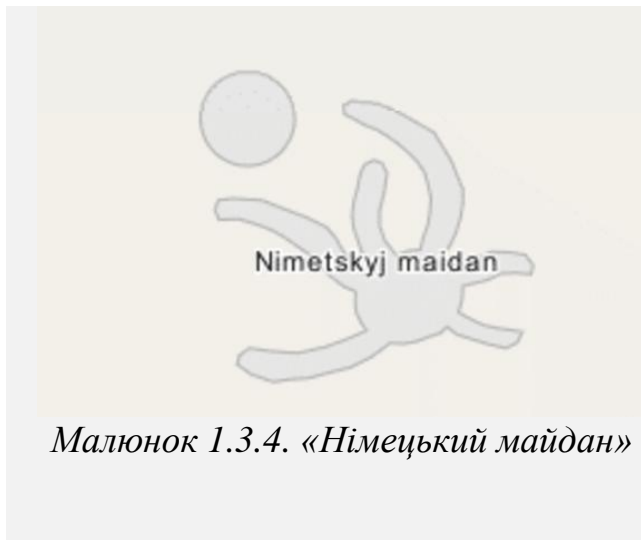
### ***Кургани***

На території Перещепинської громади знаходиться більше 200 офіційно зареєстрованих курганів, які є об'єктами культурної спадщини.

Перещепинською міською радою ведеться активна робота по проведенню інвентаризації даних об'єктів та вжиття заходів щодо їх збереження. На 2025 рік у проєкті бюджету та плану соціально-економічного розвитку заплановані кошти, між іншим, на виготовлення паспортів курганів для подальшого підписання охоронних договорів згідно чинного законодавства. Дані роботи проводяться з метою убезпечення курганів від потенційного розорювання, а також для

фіксування можливої шкоди під час потенційних ракетних та дронівих обстрілів, а також їх потенційного пошкодження через падіння уламків збитих ракет та дронів. Тому в бюджеті громади заплановано додаткові ресурси для проведення певних інвентаризаційних робіт.

З відкритих інтернет ресурсів також відомо про наявність на території громади комплексу з курганів під назвою «Німецький майдан», який знаходиться неподалік с. Рівне, Багатського старостинського округу (Малюнок 1.3.4, 1.3.5).



Німецький майдан знаходиться поблизу села Рівне Самарівського району, що на південний схід від міста Перещепине. Археологічна пам'ятка місцевого значення (джерело: [mound.io.ua/s2604506](http://mound.io.ua/s2604506)).

#### Таблиця 1.3.1. Особливості конструкції Німецького майдану.

Тип – багатовусий (краб). Центральна чаша має східну, північно-східну і південно-захадну прорізі. Одиарна пара вусів спрямована на північ. Колись одиарна пара вусів була спрямована на захід, але від них залишився лише північно-західний вус. Були ще вуса на схід. На північний захід від майдану росташований курган, який можливо є єдиним комплексом.

Розміри деяких елементів майдану:

- ✓ діаметр центральної чаші – 46 м;
- ✓ довжина вусів – 110 м;
- ✓ максимальний розмах вусів – 300 м;
- ✓ площа – 5,3 га;
- ✓ висота над рівнем моря – 136,2 м;
- ✓ висота над поверхнею – 4 м;
- ✓ загальна площа з курганом – 7,2 га.

Міста поруч: Координати: 48°58'33"N 35°27'17"E



Малюнок 1.3.6. [Керносівський ідол](#) - статуя арійського божества, періоллюдини чи вождя племені – знайдений випадково в селі Керносівка Самарівського району



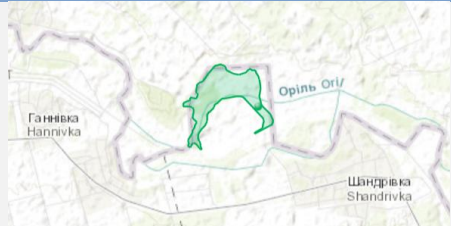
### ***Природоохоронні території та об'єкти***

Перелік об'єктів природно-заповідного фонду, які розташовані на території Перещепинської міської територіальної громади:

- ✓ Ландшафтний заказник загальнодержавного значення «Приорільський»;
- ✓ Ландшафтний заказник місцевого значення «Річка Кільченька»;
- ✓ Ландшафтний заказник місцевого значення «Річка Багатенька»;
- ✓ Ландшафтний заказник місцевого значення «Верхньокільченський»;
- ✓ Ентомологічний заказник місцевого значення «Шандрівський».

Таблиця 1.3.2. Перелік об'єктів природно-заповідного фонду, які розташовані на території Перещепинської міської територіальної громади:

Ландшафтний заказник загальнодержавного значення «Приорільський»	Площа 8377 га Дата створення 09.12.1998  (Указ Президента України від 09.12.1998 № 1341/98)	
Ландшафтний заказник місцевого значення «Річка Кільченька»	Площа 499.36 га Дата створення 21.06.2013  (рішення Дніпропетровської обласної ради від 21.06.2013 № 440-19/VI)	

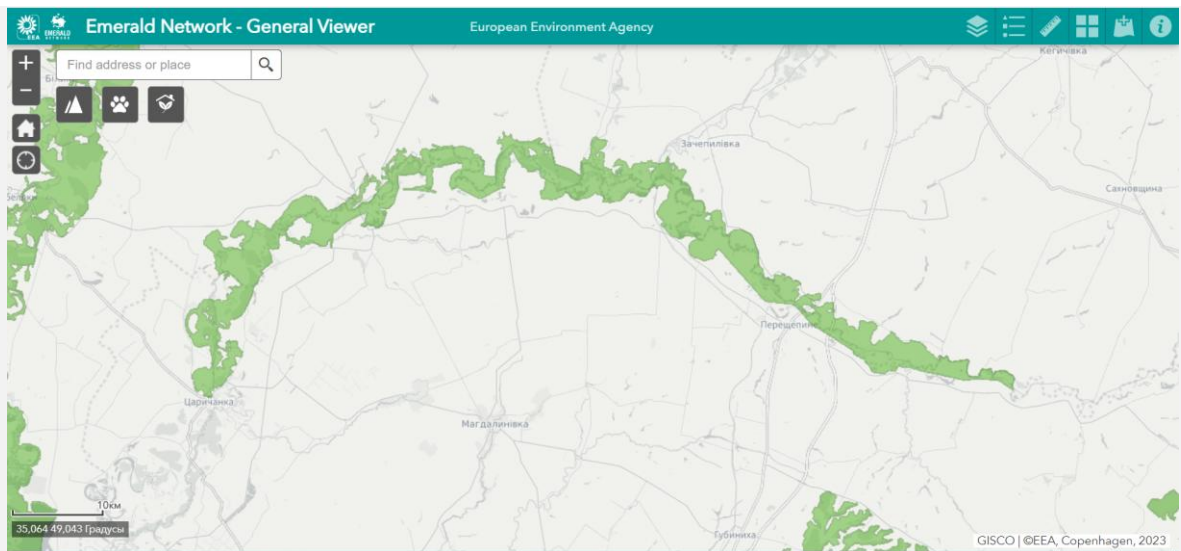
Ландшафтний місцевий заказник «Річка Багатенька»	Площа 1653.47 га Дата створення 21.06.2013  (рішення Дніпропетровської обласної ради від 21.06.2013 № 440-19/VI)	
Ландшафтний місцевий заказник «Верхньокільченський»	Площа 909.6 га Дата створення 2013.06.21 (рішення Дніпропетровської обласної ради від 21.06.2013 № 440-19/VI)	
Ентомологічний місцевий заказник «Шандрівський»	Площа 101 га Дата створення 14.10.1982  Рішення Дніпропетровського облвиконкому № 654	

Джерело: <https://pzf.land.kiev.ua/pzf12.html>

На території Перещепинської МТГ відповідно даних <https://emerald.eea.europa.eu/> наявний об'єкт Смарагдової мережі - Pryorilskiy (SiteCode: UA0000134, area: 33 372,00 ha, dataset year: 2023).

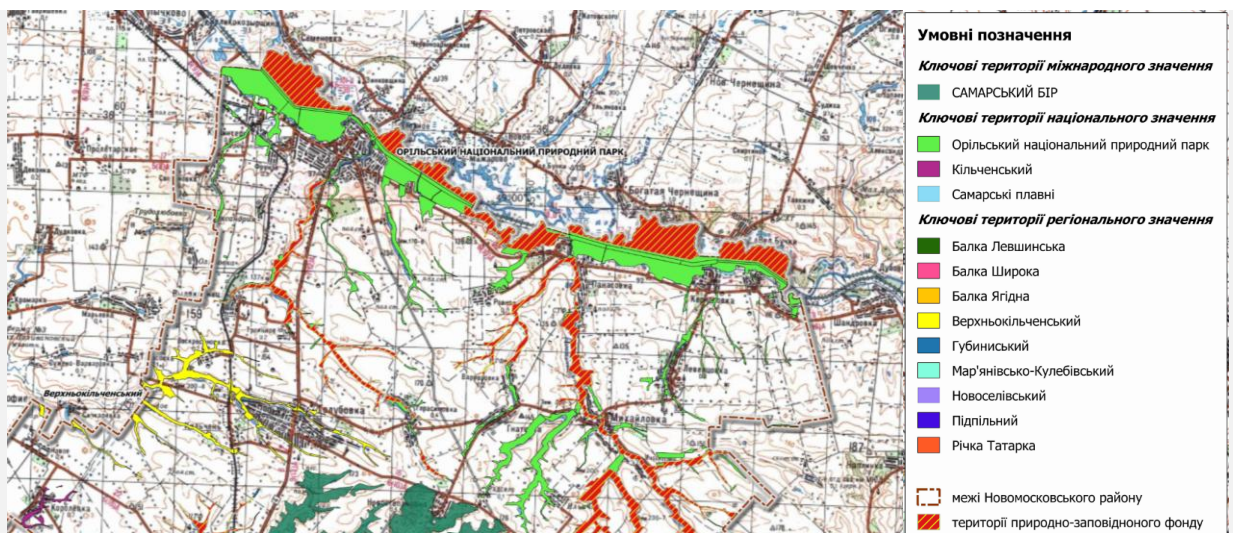


Малюнок 1.3.7. Об'єкт Смарагдової мережі на території Перещепинської МТГ - Ландшафтний заказник загальнодержавного значення «Приорільський».



Малюнок 1.3.8. Об'єкт національного значення на території Дніпропетровської області та Перещепинської МТГ  
 Джерело: <https://emerald.eea.europa.eu/?query=Adopted%20sites,SITECODE,UA0000134>

Крім того, відповідно до листа департаменту екології та природних ресурсів Дніпропетровської обласної державної адміністрації (вих. № 1-3334/0/261-23 від 25.08.2023) в межах Перещепинської громади знаходяться ключові території національного значення «Орільський національний природний парк» та регіонального значення «Верхньокільченський», відповідно до рішення Дніпропетровської обласної ради від 21.10.2015 № 680-34/VI «Про Дніпропетровську обласну комплексну програму (стратегію) екологічної безпеки та запобігання змінам клімату на 2016 – 2025 роки» та рішення Дніпропетровської обласної ради від 24.03.2017 № 176-8/VII «Про затвердження проекту схеми формування екологічної мережі Дніпропетровської області» (<http://oblrada.dp.gov.ua/rishennia/sklikannia-7/viii-session/176-8vii/#>).



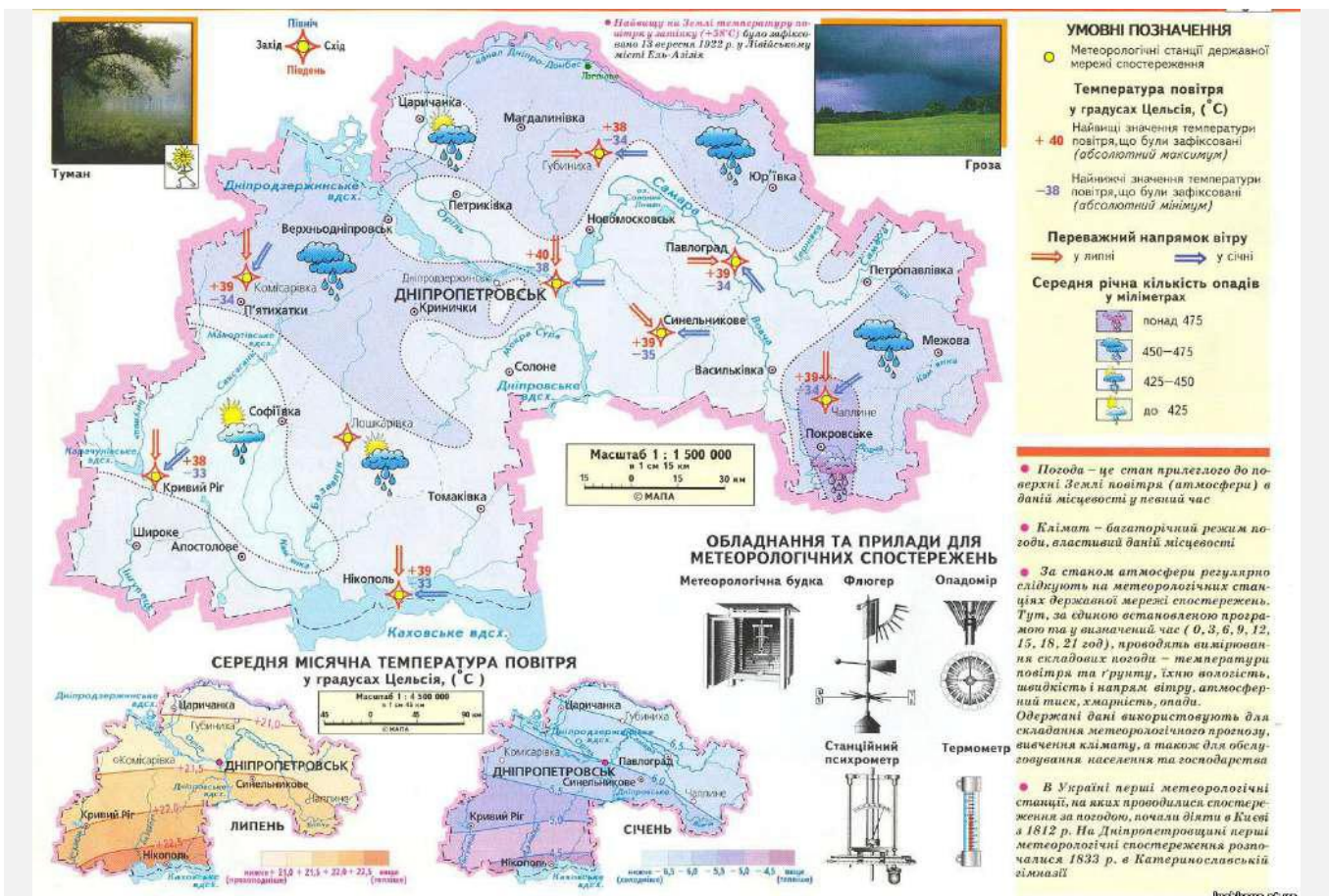
Малюнок. 1.3.9. Ключові території регіональної екомережі Дніпропетровської області (аналіз території Перещепинської громади)

## Кліматичні умови

Територія Перещепинської МТГ лежить в степовій зоні, Південній атлантико континентальній кліматичній області, північному кліматичному районі, переважним типом якого є переміщення повітряних мас із заходу на схід. За агрокліматичними умовами територія громади відноситься до зони помірно посушливої, ГТК від 0,7 до 1,0.

Середньорічний розподіл температур в Дніпропетровській області має практично широтний напрямок (малюнок 1.3.9). Літо жарке і сухе з частими зливами, сильними південно-східними і східними вітрами, які спричинюють посухи; зима м'яка, малосніжна, часто бувають відлиги і ожеледі. Пересічна температура січня від  $-4,5^{\circ}\text{C}$  на південному-заході до  $-6,5^{\circ}\text{C}$  на північному-сході, липня відповідно  $+22,5^{\circ}\text{C}$  та  $+21,5^{\circ}\text{C}$ . Абсолютний максимум температури області зафіксовано на рівні  $+41^{\circ}\text{C}$ , а мінімум складає  $-38^{\circ}\text{C}$ . Частота переходу температур на поверхні ґрунту через  $0^{\circ}\text{C}$  досягає 10–15 разів на рік.

Тривалість безморозного періоду (періоду вегетації) на території громади близько 187 днів. Показник атмосферного тиску взимку становить біля 1021 гПа, влітку знижується до 1012–1013 гПа.



Малюнок 1.3.10. Кліматичні умови Дніпропетровської області

У цілому клімат громади характеризується відносно прохолодною зимою і жарким літом. Поєднання недостатнього зволоження з високими температурами в

літній період обумовлює сухість повітря, що збільшує дефіцит вологості та випаровуваності (потенціальне можливого випаровування).

У літній період дмуть переважно західні та північно–західні вітри, взимку – східні та північно–східні. Серед інших погодних явищ трапляються тумани (від 50 днів на рік на височинах до 70 днів у знижених ділянках), хуртовини (10–20 днів), грози (до 2530 днів) та град (4–5 днів).

Постійний сніговий покрив (10–15 см) утворюється щороку, встановлюється у грудні, сходить на початку березня. Середньорічна кількість опадів складає близько 475 мм. Найвологіший місяць – липень, найсухіший – березень. Влітку кількість опадів становить 80% річної суми.

Температурний режим зумовлюється радіаційним балансом та особливостями загальної та регіональної циркуляції повітря в атмосфері. Середньорічна температура приземного повітря в регіоні Перещепинської МТГ за період 1990–2021 рр. (на основі даних спостережень на метеостанції Дніпро) становить  $9.5 \pm 0.9$  оС (при кліматичній нормі за період 1961–1990 рр. –  $8.5 \pm 1.0$  оС). Протягом останніх кількох десятиліть в регіоні громади температура підвищувалася на  $0.68$  оС за 10 років. Сезонний хід приземної температури показує певні особливості: максимальна середньомісячна температура спостерігається в липні  $+21-23$ °С, мінімальна температура - в січні  $-2 \div -3$ °С, а в перехідні сезони температура коливається в межах  $12-13$  оС весною та  $9-12$  оС восени. Як бачимо, підвищення температури є характерним для всіх місяців року: в теплий період потепління відбувалося з прискоренням  $0.3 - 0.91$  оС за 10 років (особливо помітно це було в травні, червні, серпні та вересні). В холодний період спостерігається тенденція потепління з показниками від  $0.36$  оС до  $1.2$  оС за 10 років (перш за все, в лютому, березні, листопаді та грудні).

У відповідності до листа Дніпропетровського регіонального центру з гідрометеорології № 994-01-30/994-04 від 15 серпня 2023 року, кліматичні характеристики за даними метеостанції Губиниха, найближчої до території Перещепинської міської територіальної громади Самарівського району Дніпропетровської області є наступними:

1. Середня максимальна температура повітря самого спекотного місяця (липень)  $28,2^{\circ}$  тепла.
2. Середня температура повітря самого холодного місяця (січень)  $3,9^{\circ}$  морозу.
3. Середня мінімальна температура самого холодного місяця (січень)  $6,5^{\circ}$  морозу.
4. Середньомісячна та річна температура повітря (°С).

I	II	III	IV	V	VI	VII	VIII	IX	X	XI	XII	Рік
-3,9	-3,2	2,1	10,1	16,4	20,2	22,2	21,5	15,7	8,9	2,3	-2,1	9,2

5. Середня кількість опадів за рік та їх розподіл по місяцях:

I	II	III	IV	V	VI	VII	VIII	IX	X	XI	XII	Рік
41	36	45	42	55	69	47	47	44	40	44	43	553

6. Середня відносна вологість повітря,%:

I	II	III	IV	V	VI	VII	VIII	IX	X	XI	XII	Рік
86	82	76	63	62	65	65	61	66	76	85	87	73

7. Число днів с туманами за рік:

I	II	III	IV	V	VI	VII	VIII	IX	X	XI	XII	Рік
7,2	5,2	3,1	1,0	0,7	0,7	0,4	0,4	1,4	4,4	6,0	7,4	37,9

8. Повторюваність напрямку вітру (%) та штилів (роза вітрів) (%):

Пн	ПнС	С	ПдС	Пд	ПдЗ	З	ПнЗ	Штиль
12,9	14,6	17,8	11,2	10,4	7,4	15,4	10,3	18,9

9. Швидкість вітру, повторюваність перевищень котрої складає 5% - 7-8 м/с.

Примітка: Норми узгоджені на підставі рішення Технічної ради УкрГМЦ від 25.03.2021р №1 за період 1991-2020 р. (впроваджено з 01.05.2021р)

На підставі емпіричних даних можна визначити основні температурні фактори впливу на довкілля, інфраструктуру та населення Перещепинської МТГ, які зокрема виникають внаслідок зміни клімату (серед причин який можуть бути постійні ракетні обстріли через повітряний простір України, та нанесення шкоди землям України).

Такими є або можуть бути:

- Тепловий стрес - температурні аномалії, пов'язані з різким підвищенням або з пониженням температури.
- Хвилі тепла - періоди аномально теплої для сезону погоди, які в літній період завжди супроводжуються негативними наслідками для здоров'я людей та економіки. Приклад: відчутними хвилями тепла відзначився кінець червня – липень 2021 р., серпень 2024 р., коли температура перевищувала 35 оС.
- Посухи та формування умов, сприятливих для виникнення та поширення пожеж. Тривалі періоди з підвищеною температурою без опадів сприяють виникненню та поширенню інтенсивних пожеж. Приклад: ситуація весною 2020 р. в більшості областей України.
- Формування умов, що спричинюють дефіцит водних ресурсів. Тепла малосніжна зима, тепла маловодна весна, спекотне літо різко впливають на водний баланс річок та інших водних об'єктів. Приклад: ситуація в центральних та південних областях України у 2020 р.
- Потепління також сприяє формуванню умов для збільшення тривалості вегетаційного періоду в регіоні. Цей аспект кліматичних змін можна розглядати як позитивний чинник для розвитку природних екосистем та аграрного сектору.

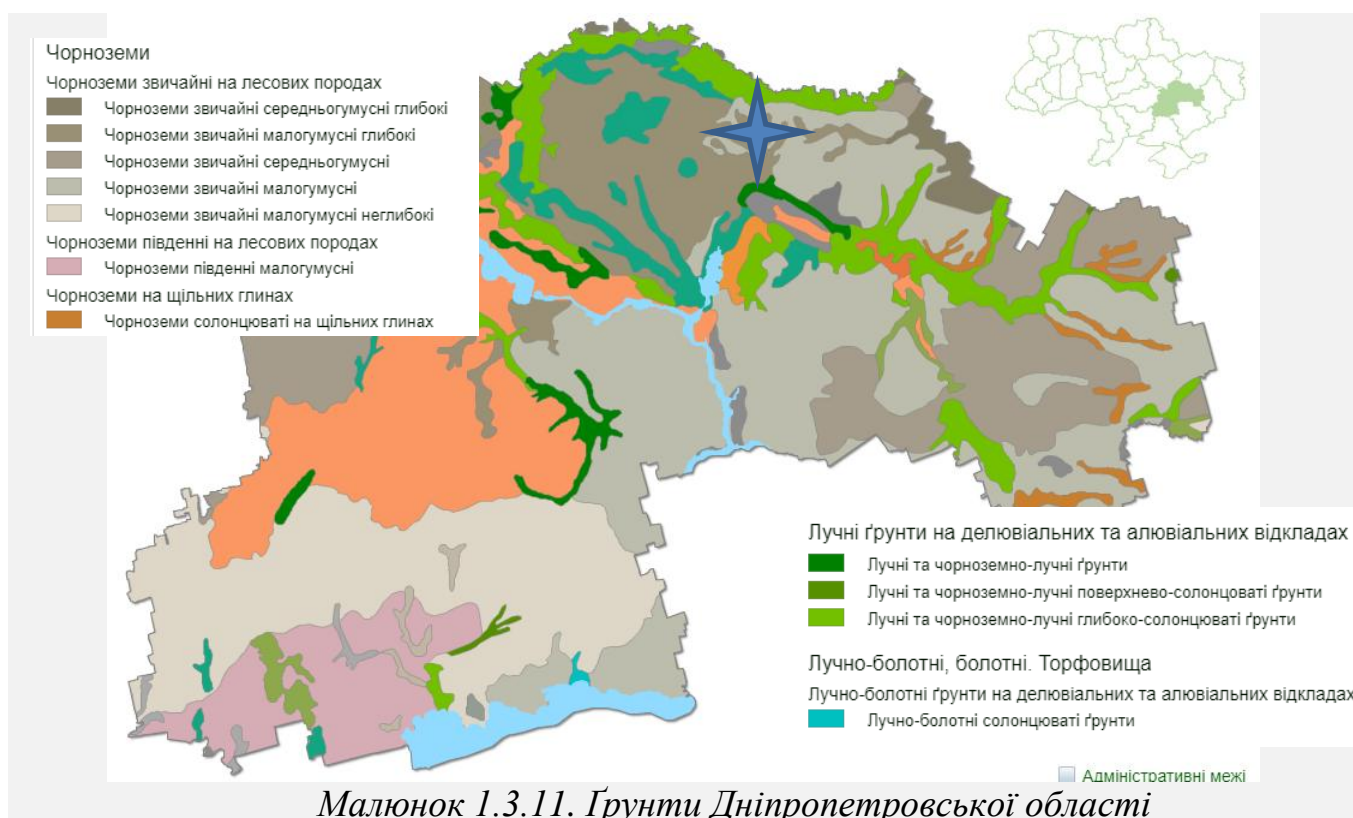
Перещепинською міською радою розроблено Стратегію екологічної безпеки та адаптації до зміни клімату Перещепинської міської територіальної громади до

2030 року, метою якої є посилення рівня екологічної безпеки Перещепинської міської територіальної громади та стійкості до змін клімату шляхом визначення регіональних особливостей впливу кліматичних змін на населення, інфраструктуру та природне середовище, розроблення та ефективного впровадження заходів адаптації до них.

### Характеристика ґрунтів

Потенціал земельного фонду Дніпропетровської області характеризується високою родючістю. Домінують чорноземні ґрунти різних підтипів (звичайні та південні), родів (еродовані, лучні, засолені, солонцюваті, осолоділі), видів (глибокі, середньо– і малоглибокі; середньо–, малогумусові і слабогумусові; слабо–, середньо– і сильносолонцюваті; слабо–, середньо– і сильноеродовані), різновидів (за механічним складом переважно середньо–, важкосуглинисті та легкоглинисті), розрядів (сформовані переважно на лесах та лесових суглинках, місцями на червоно–бурих глинах і суглинках, сіро–зелених мергелястих і темно–сірих сланцюватих глинах, піщаних і супіщаних породах, на елювії масивно–кристалічних порід тощо).

У межах Дніпропетровської області чорноземи звичайні повнопрофільні, що залягають на плоскорівнинних просторах. На території Перещепинської МТГ переважають: лучні ґрунти на делювіальних та алювіальних відкладах (лучні та чорноземно-лучні глибоко-солонцюваті ґрунти); чорноземи звичайні малогумусні неглибокі (Малюнок 1.3.10).



Структура земельного фонду Перещепинської міської територіальної громади представлена у Таблиці 1.3.3.

Таблиця 1.3.3. Структура земельного фонду Перещепинської МТГ

Основні види земель та угідь	2022 рік	
	усього, тис га	% від загальної площі території
<b>Загальна територія</b>	<b>57,390</b>	<b>100</b>
<b>у тому числі:</b>		
Перещепинська МТГ		
1. Сільськогосподарські угіддя		
з них:		
рілля	41,044	71,5
перелоги	-	
багаторічні насадження	0,695	1,21
сіножаті і пасовища	4,6319	8,1
2. Ліси і інші лісовкриті площі	0,202	0,35
з них вкриті лісовою рослинністю	-	
3. Забудовані землі	1,950	3,4
4. Відкриті заболочені землі	-	
5. Відкриті землі без рослинного покриву або з незначним рослинним покривом (піски, яри, землі, зайняті зсувами, щебенем, галькою, голими скелями)	-	
6. Інші землі	8,2691	14,4
Усього земель (суша)	56,792	98,95
Території, що покриті поверхневими водами	0,598	1,04

Найбільш раціональними культурами для вирощування на чорноземних ґрунтах є різноманітні зернові, а також технічні культури (соняшник, рапс, цукровий буряк) у обмежених масштабах та за умов суворого дотримання агротехнічних правил. Ґрунти області інтенсивно використовуються в сільському господарстві. Саме тому багато земель є виснаженими і потребують заходів відновлення та рекультивування.

Надмірне розширення площі ріллі за рахунок схилових земель призвело до порушення екологічно збалансованого співвідношення земельних угідь: ріллі, природних кормових угідь, лісів та водойм, що негативно позначилося на стійкості агроландшафтів і обумовило значну техногенну ураженість природних комплексів. Особливу тривогу викликає зниження родючості ґрунтів Дніпропетровської області, у тому числі і Перещепинської МТГ.

Співвідношення площ ріллі, природних кормових угідь, лісових насаджень, що склалося, негативно впливає на стійкість агроландшафту. Серед основних

чинників негативного впливу на земельні ресурси сільськогосподарського виробництва є: значна розораність земель і, що найбільш небезпечно, на схилах; порушення і не дотримування сівозмін; застосування важкої техніки; недостатність внесення органічних та мінеральних добрив; надмірна насиченість структури посівних площ технічними культурами і, особливо, соняшником. Негативним чинником є також збільшення кількості деградованих земель під впливом природних і антропогенних чинників.

Разом з тим, ґрунти Дніпропетровської області легко піддаються механічному руйнуванню внаслідок ерозії та дефляції (Малюнок 1.3.11). Відсоток еродованих та ерозійно небезпечних сільськогосподарських земель на території Перещепинської МТГ коливається в межах 10-20% від загальної площі, що пов'язано з розораністю земель. Поширеність небезпечних екзогенних геологічних процесів – зсувів, підтоплення, є незначними на даній території.



#### 1.4 Кількість постійного населення.

Станом на 01.01.2024 р. У Перещепинській МТГ зареєстровано 20 993 мешканців, з яких 52,2% складають жінки, 47,8% - чоловіки. 47,5% мешканців проживають у міській місцевості, 52,5% - у сільській. Чисельність мешканців працездатного віку складає 10 231 осіб, з них жінки – 52,2%. 20,9% від загальної

чисельності населення складають діти у віці 0-17 років, 24,6% - особи пенсійного віку. Станом на серпень 2024 р. Кількість мешканців громади, які знаходяться у пошуку роботи, складає 41 особу. Чисельність працюючих – 7998 осіб, що складає 78,2% працездатного населення.

Згідно з даними Відділу державної реєстрації актів цивільного стану є тенденція від'ємного сальдо природного приросту населення, у 2023 році на 63 народжених припадало 216 померлих.

*Таблиця 1.4.1. Адміністративно – територіальний устрій Перещепинської МТГ*

<b>Найменування населених пунктів, що входять до територіальної громади, із зазначенням адміністративного статусу</b>	<b>Чисельність населення (осіб)</b>	<b>Кількість виборців станом на 01.01.2024 (осіб)</b>	<b>Площа (га)</b>	<b>Відстань до центру територіальної громади, (км)</b>
Адміністративний центр м. Перещепине	9993	6767	1291,1000	-
с. Козирщина	531	327	89,6000	6
с. Малокозирщина	396	281	131,9980	8
с-ще Вишневе	218	160	26,4000	6
с. Багате	586	527	162,1248	15
с. Панасівка	751	676	194,5870	19
с. Рівне	104	102	104,9665	18
с. Керносівка	588	511	155,6713	24
с. Ганнівка	206	164	80,9963	25
с. Орілька	204	194	98,5229	26
с. Шандрівка	585	480	275,8000	32
с. Новошандрівка	65	62	21,8000	41
с. Михайлівка	806	617	542,3772	34
с. Левенцівка	677	529	212,5560	28
с. Голубівка	3360	2735	884,5733	16
с-ще Миролобівка	912	701	118,3000	17
с. Воскресенівка	159	111	47,1236	18
с-ще Кільчень	348	286	46,9000	22
с. Свічанівка	51	40	76,1000	11
с. Олександрія	1	1	24,1000	6
с. Троїцьке	109	90	50,1000	12

Таблиця 1.4.2. Чисельність громадян, зареєстрованих на території Перещепинської громади станом на 01.01.2024.

Населений пункт	Зареєстровано всього	Гендерні показники															
		Всього	Чоловіки							Жінки							
			0-6	7-14	15-17	18-26	27-59	60-89	90+	Всього	0-6	7-14	15-17	18-26	27-59	60-89	90+
Багате	540	<b>261</b>	10	20	2	23	157	49	0	<b>279</b>	6	19	13	33	140	68	0
Вишневе	200	<b>86</b>	9	16	1	4	43	13	0	<b>114</b>	8	10	3	17	46	29	1
Воскресенівка	246	<b>104</b>	6	9	2	16	49	19	3	<b>142</b>	2	8	11	65	29	24	3
Ганнівка	168	<b>80</b>	2	6	2	12	45	13	0	<b>88</b>	3	5	4	7	45	23	1
Голубівка	4210	<b>1671</b>	78	158	49	215	852	316	3	<b>2539</b>	56	80	69	298	1157	860	19
Керносівка	522	<b>259</b>	11	32	11	33	128	44	0	<b>263</b>	7	25	8	26	110	84	3
Кільчень	331	<b>186</b>	16	16	5	24	88	36	1	<b>145</b>	6	1	2	10	85	41	0
Козирщина	384	<b>175</b>	20	23	8	16	74	34	0	<b>209</b>	13	14	10	17	101	54	0
Левенцівка	594	<b>284</b>	13	21	10	27	159	52	2	<b>310</b>	15	17	10	25	156	83	4
Малокозирщина	298	<b>141</b>	11	14	3	11	79	23	0	<b>157</b>	6	17	2	16	71	44	1
Миролобівка	1065	<b>489</b>	9	23	26	36	289	92	4	<b>576</b>	19	25	32	75	263	156	6
Михайлівка	697	<b>342</b>	8	24	13	33	194	60	0	<b>355</b>	16	25	7	42	174	90	1
Новошандрівка	70	<b>36</b>	0	5	0	1	19	11	0	<b>34</b>	1	4	2	1	18	8	0

Олександрія	2	<b>1</b>	0	0	0	0	0	1	0	<b>1</b>	0	0	0	0	1	0	0
Орілька	202	<b>100</b>	2	9	4	13	61	11	0	<b>102</b>	7	7	2	10	52	24	0
Панасівка	723	<b>334</b>	1 2	16	9	37	171	89	0	<b>389</b>	10	17	7	33	172	145	5
Перещепине	9981	<b>4240</b>	1 8 9	38 9	149	571	181 3	111 6	13	<b>5741</b>	25 0	48 9	296	564	268 0	145 0	12
Рівне	110	52	0	4	2	6	33	7	0	<b>58</b>	1	5	1	7	32	12	0
Свічанівка	42	17	0	2	2	0	8	5	0	25	0	1	2	0	11	11	0
Троїцьке	92	37	1	1	0	2	24	9	0	55	1	2	1	5	30	16	0
Шандрівка	516	264	1 1	35	13	29	135	41	0	252	7	17	8	29	122	67	2
<b>Всього</b>	<b>20993</b>	<b>9159</b>	<b>4 2 8</b>	<b>82 3</b>	<b>311</b>	<b>110 9</b>	<b>442 1</b>	<b>204 1</b>	<b>26</b>	<b>11834</b>	<b>43 4</b>	<b>78 8</b>	<b>490</b>	<b>128 0</b>	<b>549 5</b>	<b>328 9</b>	<b>58</b>

Демографічна ситуація у громаді впродовж 2022-2024 років змінювалась основним чином під впливом міграційних процесів, викликаних війною. З початку повномасштабного вторгнення в Україну, через сімейні обставини з Перещепинської громади виїхали за кордон та на захід України велика кількість мешканців, які являлися економічним потенціалом громади. Частково вчителі (включаючи англійської мови), бухгалтера, медпрацівники, молоді хлопці, які майже досягли 18 років виїхали за кордон за різними сімейними обставинами: батьки вивезли на навчання своїх дітей у безпечніші регіони; вчителі та лікарі виїхали в безпечніші країни, де є фінансова підтримка та безкоштовне житло й можливість працювати; через прості та онлайн навчання, деякі сім'ї вивезли своїх дітей на навчання у заможніші громади, або ж за кордон; велика кількість військовозобов'язаних були призвані та переїхали нести військову службу в різні регіони, а свої сім'ї частково вивезли за кордон; сім'ї з будинками сімейного типу разом з дітьми також виїхали за кордон. Отже, воєнна агресія росії проти України нанесла великого удару по економіці, шляхом спонукання демографічного руху. В громаду звичайно приїхали ВПО, однак вони потребують значною підтримки та супроводу.

## 1.5. Кількість тимчасово-переміщеного населення (ВПО)

З лютого 2022 року Перещепинська громада прийняла понад 3000 осіб з постраждалих від російської агресії територій, переважно з Харківської, Донецької, Луганської областей. Кількість зареєстрованих на території громади внутрішньо переміщених осіб станом на 01.01.2024 становить 2587 осіб, це 12,68% від загальної чисельності населення Перещепинської міської територіальної громади. З них в тому числі жінок 996, дітей 742, маломобільних 519.

*Таблиця 1.5.1. Кількість ВПО в громаді за категоріями станом на Жовтень 2024 року в розрізі категорій.*

<b>Внутрішньо переміщені особи за категоріями</b>	<b>Всього в громаді, осіб</b>
Внутрішньо переміщені особи, з них:	2650
Жінки	988
Чоловіки	367
Діти	745
Маломобільні та особи старше 60 років	550
Кількість дітей з особливими освітніми потребами	38

Воєнні дії спричинили глибокі зміни в демографічній структурі Перещепинської міської територіальної громади, що безпосередньо вплинули на людський капітал. Відтік місцевого населення та одночасний притік внутрішньо переміщених осіб зумовили трансформацію ринку праці, збільшення соціального навантаження та потребу в адаптації ключових сфер життєдіяльності громади.

*Таблиця 1.5.2. - Динаміка чисельності та вікової структури постійного населення і внутрішньо переміщених осіб Перещепинської міської територіальної громади в умовах воєнного стану (2021-2025 рр.)*

Категорія	на 01.01.2021	на 01.01.2022	на 01.01.2023	на 01.01.2024	на 01.01.2025
<b>Постійні мешканці</b>					
вік 0-14	2389	2411	2433	2473	2396
вік 15-59	13338	13558	12658	13106	12607
вік понад 60	5520	5478	5456	5414	5390
Разом місцеві мешканці	21247	21447	20547	20993	20393
Індекс зміни місцевих мешканців порівняно з довоєнним станом, %	100	100,9	96,7	98,8	96,0
<b>ВПО</b>					
вік 0-14	0	431	655	728	798
вік 15-59	0	798	1245	1328	1438
вік понад 60	0	255	497	535	659

Разом ВПО	0	1484	2397	2591	2895
Індекс зміни внутрішньо переміщених осіб порівняно з початком війни, %	0	100	161,5	174,6	195,1
Всього	21247	22931	22944	23584	23288
Індекс загальної зміни населення порівняно з довоєнним станом, %	100	108	108	111	110

Водночас істотне зростання чисельності ВПО, зокрема працездатного віку (з 798 осіб у 2022 р. до 1438 осіб у 2025 р., що становить приріст на 80%), з одного боку формує потенційний резерв робочої сили, але з іншого - створює додаткове навантаження на соціальну інфраструктуру, житловий фонд, систему охорони здоров'я та освіти. Такі стрімкі зміни у структурі населення ускладнюють адаптацію ринку праці, загострюють конкуренцію за обмежені ресурси, можуть провокувати соціальну напругу та потребують оперативної реакції з боку органів місцевого самоврядування.

Таким чином, збройна агресія спричинила не лише порушення ustalених демографічних тенденцій, а й трансформацію якісного складу людського капіталу громади, що матиме довгострокові наслідки для місцевої економіки, зайнятості, бюджетного навантаження та загальної соціально-економічної стійкості території.

*Таблиця 1.5.3. - Структура постійного населення і внутрішньо переміщених осіб Перещепинської міської територіальної громади в умовах воєнного стану (2021-2025 рр.)*

Категорія	на 01.01.2021	на 01.01.2022	на 01.01.2023	на 01.01.2024	на 01.01.2025
Постійні мешканці					
вік 0-14	11,2	10,5	10,6	10,5	10,3
вік 15-59	62,8	59,1	55,2	55,6	54,1
вік понад 60	26,0	23,9	23,8	23,0	23,1
Разом місцеві мешканці	100,0	93,5	89,6	89,0	87,6
ВПО					
вік 0-14	0	1,9	2,9	3,1	3,4
вік 15-59	0	3,5	5,4	5,6	6,2
вік понад 60	0	1,1	2,2	2,3	2,8
Разом ВПО	0	6,5	10,4	11,0	12,4
Всього	21247	100,0	100,0	100,0	100,0

З початком повномасштабної війни структура постійного населення громади зазнала поступового скорочення частки місцевих мешканців у загальній чисельності - з 100% у 2021 р. до 87,6% у 2025 р. Це скорочення зумовлене як міграцією, так і зростанням кількості внутрішньо переміщених осіб (ВПО), частка яких за аналізований період зросла з повної відсутності ВПО до 12,4%.

У розрізі вікових груп помітне поступове старіння постійного населення: частка людей віком понад 60 років залишається стабільно високою (понад 23%), тоді як частка економічно активного населення (15-59 років) серед місцевих мешканців зменшилася з 62,8% у 2021 р. до 54,1% у 2025 р., що свідчить про потенційне зниження продуктивного людського капіталу та фіскального навантаження на бюджет громади.

Натомість структура ВПО має молодший профіль: частка осіб працездатного віку (15-59 років) у цій групі зросла до 6,2%, а дітей (0-14 років) - до 3,4%. Це свідчить про те, що громада прийняла здебільшого молоді родини, які потребують підтримки у сфері працевлаштування, освіти, охорони здоров'я та житла.

У відповідь на ці демографічні зміни, рішенням Перещепинської міської ради в березні 2023 р. було ухвалено «Місцеву цільову Програму інтеграції ВПО», що дозволяє системно враховувати потреби нових мешканців, сприяти їх інтеграції в громаду, зменшити соціальну напругу та поступово компенсувати втрати людського капіталу серед корінного населення.

## РОЗДІЛ II. ІНФОРМАЦІЯ ПРО НАЯВНІСТЬ МІСТОБУДІВНОЇ ДОКУМЕНТАЦІЇ НА ТЕРИТОРІЇ ПЕРЕЩЕПИНСЬКОЇ МІСЬКОЇ ТЕРИТОРІАЛЬНОЇ ГРОМАДИ, АНАЛІЗ ЩОДО ЇЇ АКТУАЛЬНОСТІ ТА СТУПІНЬ ЇЇ РЕАЛІЗАЦІЇ.

### Стан наявності містобудівної документації

Програма комплексного відновлення території територіальної громади не належить до містобудівної документації. Водночас, програма визначає основні просторові і містобудівні пріоритети політики відновлення громади.

Відповідно до ст. 15<sup>2</sup> Закону України «Про регулювання містобудівної діяльності» положення програми комплексного відновлення території територіальної громади (її частини) є складовими вихідних даних для розроблення та внесення змін до містобудівної документації на місцевому рівні.

Містобудівна документація на місцевому рівні має ієрархічну структуру:

- комплексний план просторового розвитку територій територіальних громад;
- генеральні плани населених пунктів;
- детальні плани територій.

З 2021 р. плани зонування територій населених пунктів у межах території територіальної громади розробляються у складі генеральних планів таких населених пунктів.

Значні витрати з місцевого бюджету, які понесла Перещепинська МТГ на підтримку ЗСУ, територіальної оборони, будівництво та ремонти захисних споруд, підтримку ДСНС, нацполіції та надання субвенцій на підтримку програм тероборони області, обмеженість у використанні вільних залишків та можливість направлення їх переважно на розвиток цивільного захисту та підтримку сил оборони через воєнні дії в Україні і агресію зі сторони росії, зосередження та збільшення витрат на соціальний захист населення через бойові дії в Україні, значною мірою вплинули на нестачу фінансових ресурсів у громаді для бюджету розвитку та призвели до призупення виготовлення містобудівної документації місцевого рівня, складання та ведення містобудівного кадастру, а також не забезпечили виконання завдань, визначених Програмою «Комплексний план просторового розвитку Перещепинської міської територіальної громади на 2022-2026 роки» (затверджена [рішенням](#) Перещепинської міської ради від 25 лютого 2022 року № 11-16/VIII) зі змінами, не реалізовані завдання та заходи якої можна побачити у Додатку 1.

Стан розроблення містобудівної документації у формі геопросторових даних відповідно до виконання вимог Закону України від 09 червня 2022 року № 711-IX «Про внесення змін до деяких законодавчих актів України щодо планування використання земель», Постанови Кабінету Міністрів України від 01 вересня 2021 року № 926 «Про затвердження Порядку розроблення, оновлення, внесення змін та затвердження містобудівної документації», Постанови Кабінету Міністрів України від 09 червня 2021 р. № 632 «Про визначення формату електронних документів комплексного плану просторового розвитку території територіальної громади, генерального плану населеного пункту, детального плану території», Наказу Міністерства розвитку громад та територій України від 22 лютого 2022 року № 56 «Про затвердження структури Баз даних містобудівної документації на місцевому рівні» на території Перещепинської громади, що включає в себе наявність розробленої містобудівної документації для територіальної громади – генеральних планів населених пунктів та детальних планів окремих територій тощо відображено в табл. 2.1.2.

12 червня 2020 р. [розпорядженням](#) Кабінету Міністрів України № 709-р затверджена теперішня територія Перещепинської міської територіальної громади, до складу якої ввійшли території Перещепинської, Багатської, Голубівської, Керносівської, Михайлівської територіальних громад Новомосковського (нині Самарівського) району та Шандрівської територіальної громади Юр'ївського району.

*Таблиця 2.1. Витяг з Додатку до розпорядження Кабінету Міністрів України від 12 червня 2020 р. № 709-р – АДМІНІСТРАТИВНІ ЦЕНТРИ ТА ТЕРИТОРІЇ територіальних громад Дніпропетровської області*

<b>Назва територіальної громади</b>	<b>Код населеного пункту – адміністративного центру територіальної громади згідно з КОАТУУ</b>	<b>Назва населеного пункту – адміністративного центру територіальної громади</b>	<b>Назви територіальних громад (населених пунктів), території яких входять до складу території територіальної громади</b>	<b>Назва району чи міста обласного значення, до якого входить адміністративний центр територіальної громади</b>
Перещепинська	1223210500	м. Перещепине	Перещепинська Багатська Голубівська Керносівська Михайлівська Шандрівська (Юр'ївський район)	Новомосковський (нині Самарівський) район

Таблиця 2.2. Містобудівна документація та коментарі щодо актуальності та року її розроблення/оновлення.

Назва документу	Рік затвердження / Актуальність	Ступінь реалізації	Коментарі
<b>м. Перещепине</b>			
Генеральний план	2016 р, актуальний	реалізується	Визначені санітарно- захисні зони від підприємств, але в їх межах розташовуються житлові будівлі
<b>с. Багате</b>			
Генеральний план	1987		
<b>с. Воскресенівка</b>			
Генеральний план	1982		
<b>с. Голубівка</b>			
Генеральний план	1973		
<b>с-ще Кільчень</b>			
Генеральний план	1973		
<b>с. Керносівка</b>			
Генеральний план	1969		
<b>с. Малокозирщина</b>			
Генеральний план	1982		
<b>с. Левенцівка</b>			
Генеральний план	1970		
<b>с-ще Миролюбівка</b>			
Генеральний план	1973		
<b>с. Панасівка</b>			
Генеральний план	1988		
<b>с. Троїцьке</b>			
Генеральний план	1982		
<b>с. Шандрівка</b>			
Генеральний план	1968		

На архівному зберіганні в технічному профільному архіві також перебувають генеральні плани с. Ганнівка, с. Новошандрівка, с. Орілька, с. Рівне, які мають гриф обмеження доступу «Для службового користування». Із зазначеною містобудівною документацією можливо ознайомитися за місцем її зберігання. Згідно з обліковою інформацією генеральні плани с-ща Вишневе та с. Свічанівка не розроблялись.

Наразі на території Перещепинської міської територіальної громади розроблено 16 генеральних планів (найактуальніший тільки по м. Перещепине – з 2016 р.; всі інші застарілі та підлягають оновленню) (Додатки з 8 по 21 включно); згідно з обліковою інформацією генплани по 2 н. п. взагалі не розроблялися: с-ща Вишневе та с. Свічанівка; генплан по населеним пунктам с. Козирщина та с. Малокозирщина ототожнюється; по селам Михайлівка та Олександрія інформація станом на грудень 2024 р. відсутня.

В проєкті бюджету на 2025 рік заплановані деякі ресурси для часткового розроблення містобудівної документації. Громада також планує залучати грантові кошти та державну чи обласну субвенцію на розроблення містобудівної документації шляхом співфінансування.

Починаючи з 2022-2024 років, Перещепинською міською радою проводиться серія заходів по розробленню технічних паспортів та оформлення проєктів землеустрою та розроблення технічної документації під будівлями комунальної власності з метою приведення документації у відповідність до вимог чинного законодавства та з метою запобігання незаконного використання комунальної власності.

Також, в 2025-2026 роках планується визначити межі територіальної громади шляхом розроблення відповідної технічної документації. Розробка даної документації дозволить:

- ✓ з'ясувати дійсну межу території Перещепинської міської територіальної громади;
- ✓ внести відомості про межі території громади до Державного земельного кадастру, тобто отримати офіційний статус;
- ✓ вирішувати спори з сусідніми територіальними громадами щодо меж територій територіальних громад, в разі якщо такі спори виникатимуть.

Оновлена містобудівна документація має враховувати наслідки повномасштабної війни РФ проти України та їх вплив на територіальну громаду, зокрема:

- ✓ втрати людських життів та соціальні проблеми – зміна демографічного складу населення, прихисток ВПО;
- ✓ підвищення ролі безпеки та стійкості до зовнішніх чинників – необхідність укриття населення в захисних спорудах під час бойових дій, природних катастроф та інших загрозливих факторів;
- ✓ руйнування інфраструктури – військові дії вже призвели до руйнувань об'єктів в межах громади, є потреба в проведенні робіт з нового будівництва, реконструкції та реставрації;
- ✓ економічний спад – через зниження виробництва, збої у постачанні, проблеми з логістикою;
- ✓ забруднення довкілля – військові дії супроводжуються вибухами, пожежами, руйнуванням навколишніх об'єктів, знищенням зелених

насаджень, як результат відбувається неконтрольоване забруднення небезпечними речовинами повітря, ґрунту, водних об'єктів, зменшення біорізноманіття тощо.

Отже, у таких умовах необхідно переглянути існуючу містобудівну документацію та адаптувати її, враховуючи нові реалії, відновлюючи інфраструктуру, розвиваючи галузеві цільові програми для відновлення громади після війни та забезпечення її стійкого розвитку.

В містобудівній документації мають простежуватися такі основні принципи:

- ✓ синхронізація комплексного плану і Генерального плану м. Перещепине з програмою відновлення, концепцією і стратегією розвитку Вінницької громади;
- ✓ відбудова чистого та захищеного середовища;
- ✓ зведення нового житла та реконструкція застарілого житлового фонду з дотриманням вимог енергоефективності, вогнестійкості, міцності і стійкості, безпеки і доступності при експлуатації;
- ✓ модернізація і якісне покращення інфраструктури;
- ✓ забезпечення сталого розвитку в синхронізації з Зеленим курсом Вінниці;
- ✓ цифровізація муніципальної діяльності.

### **РОЗДІЛ III. АНАЛІЗ НЕГАТИВНИХ ВПЛИВІВ (ЗОКРЕМА БОЙОВИХ ДІЙ, ТЕРОРИСТИЧНИХ АКТИВ, ДИВЕРСІЙ, НАДЗВИЧАЙНИХ СИТУАЦІЙ), ЩО ПРИЗВЕЛИ ДО НЕОБХІДНОСТІ РОЗРОБЛЕННЯ ПРОГРАМИ.**

24 лютого 2022 року близько 4-ї години президент рф володимир путін оголосив про початок «спеціальної воєнної операції», метою якої він назвав «демлітаризацію і денацифікацію України». За кілька хвилин російські ракети атакували українські аеродроми та військові об'єкти по всій Україні, почалося відкрите збройне вторгнення росіян із території Білорусі та тимчасово окупованого Криму. Російсько-українська війна, розпочата рф у 2014-му, перейшла в нову гостру фазу.

Необхідність розроблення програми комплексного відновлення Перещепинської громади виникла через те, що за чотири роки війни Перещепинська громада та її мешканці зазнали великого психологічного, фізичного та економічного впливів.

Якщо дивитися на економічний стан громади, який зазнав впливу війни, скрізь призму кримінального та цивільного кодексів України, то можна зробити висновок, що громада, між іншим, зазнала також і значних економічних збитків через упущену вигоду. Адже якби війна не розпочалася, то стабільний розвиток громади дозволив би продовжувати розвиватися бізнесам, наповнювати бюджет громади податками, розвивати інфраструктуру та ін. А через війну багато негативних факторів вплинуло на стабільні надходження до бюджету та негативно вплинуло на бізнеси.

*Упущена вигода входить до складу збитків та визначається як доходи, які особа могла б реально одержати за звичайних обставин, якби її право не було порушене (пункт 2 частини 2 статті 22 ЦК України).*

У зв'язку з великою кількістю внутрішньо переміщених осіб на території громади (близько 12% від загальної кількості населення), рішенням Перещепинської міської ради від 10.03.2023 № 9-23/VIII затверджено «Місцеву цільову Програму інтеграції внутрішньо переміщених (евакуйованих) осіб Перещепинської міської територіальної громади на період 2023-2025 роки». Більшість ВПО потребують вирішення житлових питань, матеріальної, соціальної та інших видів допомоги. Програмою визначено Перелік затверджених місць компактного перебування (МКП) ВПО у будівлях та приміщеннях комунальної власності Перещепинської міської територіальної громади, які придатні для проживання ВПО. Станом на 01.01.2024 в Перещепинській громаді зареєстровано 2591 ВПО (12.55% від кількості мешканців громади), з них в тому числі жінок 969, дітей 728, маломобільних 535. Громада стикається з найгострішими викликами, вирішує проблеми надмірного навантаження на комунальну, соціальну, освітню, медичну тощо інфраструктуру населених пунктів через значну кількість ВПО.

Якщо говорити про фізичний вплив, то через воєнні дії були пошкоджені житлові будівлі мешканців громади. Також, через прямі влучення, був цілковито розбитий та згорів елеватор. Перелік пошкоджених об'єктів на території Перещепинської громади внаслідок російської агресії можна побачити в Таблиці 3.1 та на Малюнках 3.1, 3.2, 3.3.

Загалом Перещепинській громаді та її мешканцям треба відновлюватися в багатьох напрямках, включаючи через розвиток інфраструктури, реалізацію проєктів по ментальному здоров'ю та психологічній реабілітації, відкриття освітніх програм для населення та різних соціальних категорій мешканців, які мають статуси (ветерани, ВПО, люди з особливими потребами – інклюзивність тощо).

В довоєнний період Перещепинська громада стала однією з відібраних громад, на територію якої повинні були встановити додаткові спортивні майданчики загальною вартістю близько 1,5 млн грн. Однак війна внесла свої корективи та будівництво майданчиків відмінили по програмі Президента України «Активні парки».

Така ж ситуація і з дорогами. До повномасштабного вторгнення росії в Україну та початком бойових дій, за програмою Президента України «Велике будівництво» активно ремонтувалася дорога Т-04-12 Кам'янське – Шульгівка – Михайлівка – Котівка – **Перещепине** – Чернявщина – Жемчужне. Через територію Перещепинської громади проходить близько 45 км довжина даної дороги, яка переважно знаходиться в аварійному стані. І якби не війна, то судячи з темпів розвитку даної дорожньої мережі, до 2024 року основна дорога, яка пролягає через всю Перещепинську громаду від м. Перещепине до найвіддаленішого населеного пункту с. Шандрівка, вже була б капітально відремонтована.

Схожою проблемою також характеризується ситуація з дорогою по вул. Мотуза від м. Перещепине до с. Малокозирщина. Департаментом ЖКГ та будівництва Дніпропетровської ОДА було виготовлено [проєктно-вишукувальну документацію](#) і планувалося виділення коштів на капітальний ремонт даної дороги. Однак воєнні дії вплинули на зміну пріоритетів у фінансуванні і станом на кінець 2024 року це призводить вже до критичної ситуації.

Дана програма розробляється також через те, що війна змусила Перещепинську міську раду змінити пріоритетність у фінансуванні і замість того, аби активно використовувати бюджет розвитку на відновлення та покращення інфраструктури в громаді, значні ресурси щороку направляються на такі цілі, як: субвенції для ЗСУ на закупівлю дронів, амуніції та ін; будівництво та ремонти укриттів на території громади; додаткова підтримка національної поліції, державної служби з надзвичайних ситуацій, СБУ, територіальної оборони, оборони області та ін.; збільшилися витрати на соціальний захист населення через збільшення кількості ветеранів війни, сімей загиблих захисників України, сімей військовослужбовців, які захищають Україну; облаштування центрів підтримки ветеранів; будівництво та облаштування меморіалів загиблим захисникам та багато ін. Все це

призвело до нестачі коштів на розвиток громади та потребує залучення додаткових ресурсів на відновлення нормальної життєдіяльності в громаді.

## **РОЗДІЛ IV. АНАЛІЗ НЕГАТИВНИХ ВПЛИВІВ, ЩО ПРИЗВЕЛИ ДО НЕОБХІДНОСТІ РОЗРОБЛЕННЯ ПРОГРАМИ, НА ТРАДИЦІЙНИЙ ХАРАКТЕР СЕРЕДОВИЩА, ІСТОРИЧНІ АРЕАЛИ НАСЕЛЕНИХ МІСЦЬ, ОБ'ЄКТИ КУЛЬТУРНОЇ СПАДЩИНИ, ДОВКІЛЛЯ, ПРИРОДООХОРОННІ ТЕРИТОРІЇ ТА ОБ'ЄКТИ**

Розробка Програми комплексного відновлення території Перещепинської міської територіальної громади зумовлена низкою негативних факторів, що суттєво вплинули на соціально-економічний стан громади, її інфраструктуру та життєдіяльність мешканців.

### **Військова агресія та її наслідки**

Збройний конфлікт в Україні призвів до руйнування інфраструктури, пошкодження житлових будинків, об'єктів критичної інфраструктури та важливих соціальних установ. Постійна загроза ракетних і артилерійських обстрілів створює небезпеку для життя і здоров'я мешканців, підриває стабільність громади та перешкоджає нормальному функціонуванню місцевої економіки. Вимушені переселення людей призвели до значного збільшення кількості внутрішньо переміщених осіб, які потребують житла, соціальної підтримки та інтеграції в місцеву громаду.

### **Економічний спад**

Війна спричинила значний економічний занепад, включаючи скорочення підприємницької активності, втрату робочих місць та скорочення надходжень до місцевого бюджету. Місцеві підприємства, особливо в аграрному секторі, зіткнулися з труднощами у виробництві та реалізації продукції через порушення логістичних ланцюгів і нестачу робочої сили. Це призвело до загального погіршення економічного становища громади та потреби в заходах з підтримки економічного відновлення.

### **Погіршення соціальної інфраструктури**

Через військові дії та економічні труднощі соціальна інфраструктура громади виявилася неспроможною повною мірою забезпечити потреби населення. Заклади охорони здоров'я, освіти, культури та соціального захисту виявилися перевантаженими внаслідок збільшення кількості внутрішньо переміщених осіб.

### **Екологічні виклики**

Негативні впливи на довкілля (забруднення повітря та водних об'єктів, виснаження водних ресурсів, погіршення якості ґрунтів).

Впливи на природоохоронні території та об'єкти (зменшення площі природоохоронних зон (розорювання, самовільна забудова); загроза біорізноманіттю, недостатній контроль за діяльністю у прибережних захисних смугах.

### **Психологічні та соціальні наслідки**

Тривала військова агресія і постійний стрес через загрозу життю та втрату майна вплинули на психологічний стан мешканців громади. Багато людей стикаються з психологічними проблемами, пов'язаними з війною, включаючи депресію, тривогу та посттравматичний стресовий розлад. Це вимагає впровадження програм психологічної підтримки та соціальної реабілітації, особливо для дітей, сімей військовослужбовців та внутрішньо переміщених осіб.

Таким чином, ці фактори в комплексі створили гостру необхідність розробки Програми, яка дозволить подолати негативні наслідки, сприятиме відновленню життєздатності громади, збереженню історико – культурної спадщини та забезпечить сталий розвиток у майбутньому.

## РОЗДІЛ V. АНАЛІЗ РЕСУРСІВ ТЕРИТОРІЇ ДЛЯ ВІДНОВЛЕННЯ ЖИТТЄДІЯЛЬНОСТІ ТЕРИТОРІЇ ПЕРЕЩЕПИНСЬКОЇ МІСЬКОЇ ТЕРИТОРІАЛЬНОЇ ГРОМАДИ

Потенціал громади доцільно оцінювати через аналіз внутрішніх ресурсів території та спроможності громади використовувати зовнішні можливості для відновлення власної життєдіяльності. В межах даної Програми до внутрішніх ресурсів слід віднести: людські і трудові ресурси, ресурси довкілля і екологічні ресурси, економічний потенціал і географічне розташування, фінансові ресурси, спроможність залучення підтримки від донорських організацій.

На даний час на території кількох населених пунктів громади в наявності 5 будівель-гуртожитків, 3 комунальної і 2 приватної власності, які не використовуються, занепадають. Також на території мкрн. Кільченський в м. Перещепине в наявності 5-и поверхова недобудова. Це – гарний ресурс для створення житла для ВПО. Громада активно працює над залученням позабюджетних коштів для реконструкції або капітального ремонту зазначених приміщень. Очікується, що після реконструкції та капітального ремонту цих приміщень понад 500 ВПО зможуть отримати належні житлові умови.

На малюнках 5.1 – 5.6 наведено деякі з об'єктів нерухомості на території Перещепинської МТГ, які можна використовувати для створення житлового фонду для ВПО та мешканцям громади, які перебувають на квартирному обліку в громаді.



*Малюнок 5.1. Приміщення колишнього гуртожитку, яке можна використовувати, як житло для ВПО - вул. Степова, 10, м. Перещепине*



*Малюнок 5.2. Застаріла та покинута будівля, яку можна використовувати, як соціальне житло – вул. Центральна, 6, с. Михайлівка*



*Малюнок 5.3. Недобудова, яку після закінчення можна використовувати, як житло для ВПО - м-н Кільченський, 3. м. Перещепине*



*Малюнок 5.4. Приміщення колишнього гуртожитку, яке можна використовувати, як житло для ВПО - вул. Калинова, 20, с. Керносівка*



*Малюнок 5.5. Приміщення колишньої школи, яке можна використовувати, як житло для ВПО - вул. Центральна, 7, сел. Миролюбівка.*



*Малюнок 5.6. Приміщення колишньої школи, яке можна використовувати, як житло для ВПО - вул, Ломоносова, 2А, с. Малокозирищина.*

Громада має достатні людські ресурси: як із числа жителів громади, так і ВПО. Відновлення громади має спиратися на стратегічне управління людським капіталом, адаптацію до змін у демографічній структурі та ефективне використання трудового потенціалу, що формується в умовах складної міграційної динаміки.

Використовуючи достатній людський ресурс, є можливість розвивати місцеву економіку, спонукаючи бізнес до створення нових робочих місць.

В Перещепинській громаді добре налагоджена робота соціальної сфери, яка включає в себе послуги центру надання адміністративних послуг, центру надання соціальних послуг, центрів надання культурних послуг, ліцеї, гімназії, заклади позашкільної освіти, бібліотеки тощо. Все це надає достатню ресурсну базу для психо-фізіологічної адаптації нових мешканців до життя в громаді.

Аналіз ресурсного потенціалу до відновлення громади, проведений на основі попередніх розділів програми, показав наявність таких основних сильних сторін:

1. Наявність родючих земель.
2. Екологічно чисте довкілля.
3. Наявність лісових ресурсів.
4. Вигідне географічне та транспортне розташування громади.
5. Сприятливий клімат.
6. Багата історико-культурна спадщина.
7. Розвинуті багатопрофільні сільські господарства.
8. Наявність корисних копалин – пісок, глина, нафта, природний газ та газовий конденсат.
9. Активна співпраця із благодійними фондами і організаціями, у т. ч. міжнародними, а також співпраця із містами інших країн.

## **РОЗДІЛ VI. ІНФОРМАЦІЯ ЩОДО НЕОБХІДНОСТІ ПІДГОТОВКИ ТЕРИТОРІЇ (ЗОКРЕМА ЗДІЙСНЕННЯ РОЗМІНУВАННЯ, ДЕМОНТАЖУ ЗРУЙНОВАНИХ БУДІВЕЛЬ ТА СПОРУД, РЕКУЛЬТИВАЦІЇ ЗЕМЕЛЬ)**

Станом на початок 2025 року Перещепинська ОТГ не потребує розмінування території, згідно з офіційними джерелами ДСНС України та Міністерства оборони України.

На території громади наявні старі промислові споруди, аварійні об'єкти, покинуті господарські будівлі, які становлять небезпеку та займають перспективні земельні ділянки. Вони потребують демонтажу в рамках Програми комплексного відновлення території громади.

Крім того, в процесі рекультивації земель передбачено очищення земель в межах старих промислових зон, місць стихійного сміттєзвалища, ділянок з порушеним ґрунтовим покривом.

### **Етапність очищення території:**

1. Проведення аудиту території громади (без потреби розмінування).
2. Демонтаж непридатних до подальшого використання об'єктів (включення до Програми комплексного відновлення території громади).
3. Рекультивація земель (пілотні проєкти з очищення території земельних ділянок).
4. Підготовка до забудови/використання (залучення інвестицій).

Отже, на території Перещепинської міської територіальної громади розмінування території не передбачається. Необхідно здійснити демонтаж окремих аварійних споруд та рекультивацію земельних ділянок. Ці дії є головними етапами очищення території перед її розвитком, згідно з Програмою комплексного відновлення території громади.

## РОЗДІЛ VII. ІНФОРМАЦІЯ ПРО ШКОДУ, ЗАПОДІЯНУ БОЙОВИМИ ДІЯМИ, ТЕРОРИСТИЧНИМИ АКТАМИ, ДИВЕРСІЯМИ, НАДЗВИЧАЙНИМИ СИТУАЦІЯМИ:

Збройна агресія російської федерації спричинила значні руйнування на території Перещепинської міської територіальної громади, що негативно вплинуло на повсякденне життя місцевого населення, роботу підприємств, установ та організацій різних форм власності. Оцінка шкоди є необхідним етапом для розуміння масштабів завданих втрат, планування відновлювальних заходів і обґрунтування потреб у компенсації. Зібрані дані щодо пошкоджених об'єктів інфраструктури дозволяють окреслити характер руйнувань, їх обсяг і потенційні витрати на відбудову. Встановлення реальної картини збитків також є основою для залучення ресурсів з боку держави, міжнародних партнерів та донорських організацій. Враховуючи ці обставини, надзвичайно важливим є подальше проведення фахової технічної оцінки й інвентаризації постраждалого майна.

Таблиця 7.1. - Загальна оцінка прямих збитків інфраструктури (будівлі, споруди, машини, обладнання, мережі та комунікації)

Тип майна	Кількість об'єктів (площа, м <sup>2</sup> )	Ступінь руйнування, %
Житлові будівлі, з них	15	
- приватних (індивідуальних) будинків;	14 (995,9 м <sup>2</sup> )	5-15%
- багатоквартирних будинків.	1 (365,5 м <sup>2</sup> )	5%
Активи підприємств, промисловість	2 (5897м <sup>2</sup> )	25%
Заклади охорони здоров'я	1 (98 м <sup>2</sup> )	
ВСЬОГО	18	

На основі даних таблиці здійснено загальну оцінку прямих збитків інфраструктури Перещепинської міської територіальної громади, завданих унаслідок збройної агресії РФ, зокрема внаслідок роботи сил протиповітряної оборони, які збивали ворожі літальні апарати. Згідно з наявною інформацією, пошкоджено 18 об'єктів на території сіл Козирщина та с-ща Кільчень.

Серед пошкоджених об'єктів переважають приватні житлові будинки (14 одиниць загальною площею 995,9 м<sup>2</sup>), один багатоквартирний житловий будинок (365,5 м<sup>2</sup>), об'єкти підприємства (зокрема елеватор площею 5897 м<sup>2</sup>, який був повністю зруйнований і згорів унаслідок прямого ракетного влучання), а також будівля медичного закладу (98 м<sup>2</sup>). Усі об'єкти мають акти візуального обстеження, проте відсутність комісійних та технічних актів ускладнює подальше визначення технічного стану споруд і формування обґрунтованих заяв на відшкодування збитків. Станом на дату оцінювання пряма вартісна оцінка втрат була здійснена лише для одного об'єкта - приватного житлового будинку; для інших об'єктів така оцінка наразі не

проводилася.

Зафіксовані пошкодження віднесено до I ступеня руйнування, що включає ушкодження покрівлі, віконних конструкцій, фасадів, вхідних груп, зовнішніх електричних та газових мереж. Це свідчить про наявність незначних, але таких, що потребують ремонтно-відновлювальних робіт, пошкоджень. Загальна балансова вартість пошкодженого майна наразі не визначена, проте попередня оцінка прямих втрат за одним приватним будинком становить 214,5 тис. грн. Слід зазначити, що фактичні збитки можуть бути заниженими через брак технічної документації та неможливість проведення повної інвентаризації. Незважаючи на порівняно невелику кількість пошкоджених об'єктів, навіть обмежені руйнування житлової, промислової та соціальної інфраструктури негативно впливають на стабільність життєдіяльності громади. У зв'язку з цим існує об'єктивна потреба у проведенні додаткової експертної оцінки для уточнення обсягів збитків, створення юридичних підстав для компенсації та належного планування заходів з відновлення.

### **7.1. Об'єктам житлової нерухомості та об'єктам громадського призначення.**

Збройна агресія РФ спричинила значні руйнування на території Перещепинської міської територіальної громади, що негативно вплинуло на повсякденне життя місцевого населення, роботу підприємств, установ та організацій різних форм власності. Оцінка шкоди є необхідним етапом для розуміння масштабів завданих втрат, планування відновлювальних заходів і обґрунтування потреб у компенсації.

Пошкоджені об'єкти на території Перещепинської громади внаслідок російської агресії:





*Рисунок 7.1. - Фотофіксація будинків, які зазнали пошкоджень в наслідок збройної агресії рф в с-щі Кільчень*

Серед пошкоджених об'єктів переважають приватні житлові будинки (14 одиниць загальною площею 995,9 м<sup>2</sup>), один багатоквартирний житловий будинок (365,5 м<sup>2</sup>), а також будівля медичного закладу (98 м<sup>2</sup>). Усі об'єкти мають акти візуального обстеження, проте відсутність комісійних та технічних актів ускладнює подальше визначення технічного стану споруд і формування обґрунтованих заяв на відшкодування збитків.

## **7.2. Об'єктам виробничого комплексу (промисловості, сільського господарства тощо).**

Серед постраждалих об'єктів внаслідок збройної агресії рф на території Перещепинської ОТГ є об'єкт підприємства, зокрема елеватор площею 5897 м<sup>2</sup>, який був повністю зруйнований і згорів унаслідок прямого ракетного влучання.



*Рисунок 7.2.1 - Фотофіксація зруйнованої території елеватора в с-щі Кільчень*

Внаслідок атаки 6 ударних БПЛА типу Герань-2 (Шахед) у 2025 році в с-щі Миролобівка по фермерському господарству "Левада", "Урожай" пошкоджені складські приміщення, ємності з паливом, важнтажні автомобілі та спецтехніка.



*Рисунок 7.2.2 - Фотофіксація зруйнованої території підприємства в с-щі Миролобівка*

### **7.3. Об'єктам соціальної сфери.**

Через збої електропостачання спричинені військовою агресією РФ проти України, громада постійно працює над збільшенням фонду генераторів для забезпечення безперебійного електроживлення приміщень соціальної сфери. Завдяки донорським організаціям та міжнародним партнерствам деякі потреби перекриті, однак залишається ще велика кількість особливо освітніх закладів, які залишилися без альтернативних джерел живлення.

Рівень інфляції та нестабільний стан економічного розвитку призвело до збільшення кількості пільгових категорій населення через їх неспроможність забезпечувати себе фінансово в достатній мірі. В громаді проживає велика кількість пенсіонерів, багатодітних сімей, людей похилого віку та ін., на який негативно впливає збільшення рівня цін на паливо (і відповідно збільшення вартості проїзду на громадському транспорті), ріст цін на продовольчі товари та на лікарські засоби, ріст комунальних послуг тощо.

Для запобігання соціальній напрузі в громаді, тарифи на комунальні послуги за останні роки в громаді збільшувалися, однак з місцевого бюджету дофінансовується різниця в тарифах, що дуже негативно впливає на місцевий бюджет, адже вартість на паливно-мастильні матеріали, на електроенергію та ін. постійно зростає і відповідно це впливає на збільшення витрат з місцевого бюджету.

За час повномасштабного вторгнення в Україну з місцевого бюджету значною мірою збільшилися витрати на задоволення соціальних та медичних

потреб мешканців населення. Замість того, щоб стабільно розвивати інфраструктуру та підтримувати соціально-економічний розвиток, громаді доводиться просто задовольняти елементарні потреби населення: лікарські засоби, матеріальна допомога на лікування, заробітні плати працівникам соціальної та інших сфер тощо.

Через воєнні дії в Україні, і відповідно через збільшення кількості людей з інклюзивними потребами й людей з інвалідністю, органами місцевого самоврядування звертається велика увага на фінансування та розвиток напрямку ветеранської політики та безбар'єрності. Кожного року збільшується фінансування на впровадження безбар'єрного доступу до приміщень соціальної сфери.

Також, війна призвела до виникнення великої кількості пільговиків, витрати на супровід та підтримку яких забезпечується за рахунок місцевого бюджету через реалізацію місцевих цільових програм. І кількість та різноманітність потреб щороку збільшується (починаючи із забезпечення лікарськими засобами, засобами реабілітації, путівками на оздоровлення і закінчуючи ремонтами медичних закладів та збільшенням кількості пунктів психологічної реабілітації).

#### **7.4. Об'єктам культурної спадщини та культурної інфраструктури.**

Культура в громаді є однією із сфер, які постраждали найбільше через воєнні дії з точки зору упущеної вигоди для розвитку (якщо дивитися через призму кримінального кодексу України). Адже це сфера, яку і так незавжди дофінансовують, а під час війни пріоритетність у фінансуванні ще більше змінилася, забезпечуючи увагу цивільному захисту, соціальній захищеності тощо. Тому звичайно проводити поточні чи капітальні ремонти у закладах культури можливо й не на часі. Хоч невеликими кроками громада і ремонтує частково приміщення через необхідність облаштування ветеранських ХАБів, створення центрів підтримки для населення, пункти обігріву та ін., все ж таки коштів недостатньо для проведення масштабніших та якісних робіт.

Хоча й розвиток культури повинен бути одним із найважливіших напрямків, адже люди потребують психологічного розвантаження та реабілітації.

Також виникла потреба в обладнанні приміщень культури захисними спорудами, адже війна вже йде дуже довго і звичайно ризики залишаються. Тому важливим є те, щоб під час повітряних тривог та виникненні загрози здоров'ю та життю людей, у них була можливість сховатися в укриття. Також, війна не повинна обмежувати населення можливості проведення

масових заходів. А для цього потрібно створити комфортні та безпечні умови.

### **7.5. Об'єктам житлово-комунального господарства.**

Після початку повномасштабного вторгнення рф в Україну та воєнного стану розвиток житлово-комунального сектору Перещепинської громади почав занепадати через недостатність ресурсів. Вся наявна техніка комунальних підприємств місяцями використовувалася для підготовки фортифікаційних споруд та бліндажів підсобним способом, що призвело до її зношеності. Через те, що кваліфікованих чоловіків було призвано до лав ЗСУ, у комунальних підприємств розпочався кадровий голод на спеціалістів робочих та інженерних професій. Через хаотичні та планові відключення електропостачання збільшилися витрати паливно-мастильних матеріалів на роботу генераторів, що призвело до зменшення виділення коштів саме на ремонті техніки та розвитку комунальних підприємств.

Все вище вказане, в свою чергу, збільшило навантаження на місцевий бюджет, адже виникла необхідність надавати комунальним підприємствам додаткової фінансової допомоги, аби втримати підприємства у робочому стані та не переривати надання мешканцям громади послуг водопостачання та водовідведення тощо.

Через те, що громада зробила переорієнтацію своєї діяльності переважно в напрямку надання соціальних послуг, адміністративних послуг, ветеранську політику, мобілізацію та інше, - це вплинуло на зниження діяльності в напрямку інвентаризації об'єктів нерухомості та судової діяльності по переведенню нерухомості в комунальну власність громади. Однак починаючи з 2024 року, діяльність в цьому напрямку значно підвищилася через значний ріст попиту на збільшення житлового фонду для внутрішньо-переміщених осіб.

З початку повномасштабного вторгнення значно збільшилося фінансування на розвиток фонду захисних споруд: ремонти укриттів, закупівлю модульних укриттів, ремонти підвальних приміщень у закладах комунальної власності та інше. Безпека стала пріоритетом номер один. Однак, з іншої сторони, це призвело також до нестачі коштів на фінансування теплодернізацію, збільшення енергоефективності будівель (включаючи житловий фонд мікрорайонів). Через відсутність можливості фінансувати оновлення дахів, електропроводок та утеплення фасадів будинків, виникає значна соціальна напруга серед населення, адже в громаді величезна кількість пенсіонерів, які проживають в даних будинках та через скрутне фінансове становище вони не мають змоги самостійно вирішувати дані

проблеми. Через зміну клімату (яка між іншим є також результатом постійних артобстрілів по Україні), трапляються часті випадки руйнацій дахів та електропроводок. Тому виникає термінова потреба у допомозі мешканцям, що також потребує додаткового фінансування з бюджету громади.

#### **7.6. Об'єктам інженерно-транспортної, енергетичної інфраструктури, інфраструктури електронних комунікаційних мереж, об'єктів водогосподарської інфраструктури (зокрема інженерної інфраструктури меліоративних систем).**

Аварійність доріг на території громади призводить до того, що пасажирські перевізники відмовляються їздити у віддалені населені пункти, що спричиняє значну соціальну напругу. До повномасштабного вторгнення росії в Україну та початком бойових дій, за програмою Президента України «Велике будівництво» активно ремонтувалася дорога Т-04-12 Кам'янське – Шульгівка – Михайлівка – Котовка – **Перещепине** – Чернявщина – Жемчужне. Через територію Перещепинської громади проходить близько 45 км довжина даної дороги, яка переважно знаходиться в аварійному стані. І якби не війна, то судячи з темпів розвитку даної дорожньої мережі, до 2024 року основна дорога, яка пролягає через всю Перещепинську громаду від м. Перещепине до найвіддаленішого населеного пункту с. Шандрівка, вже була б капітально відремонтована. А станом на кінець 2024 року – це одна із найжахливіших доріг громади, що призводить до того, що підприємцям не вигідно відкривати аптеки у віддалених селах громади; швидка медична допомога, пожежники та інші соціальні служби витрачають більше ресурсів та часу для того, аби дістатися до адреси виклику; шкільні автобуси постійно ламаються та вимагають регулярних ремонтів тощо.

Причиною цього стало не тільки те, що були перенаправлені державні кошти на інші цілі (оборони, соціального напрямку тощо), але й те, що законодавчо обмежили проводити капітальні ремонти доріг на період воєнного стану.

Схожою проблемою також характеризується ситуація з дорогою по вул. Мотуза від м. Перещепине до с. Малокозирщина. Департаментом ЖКГ та будівництва Дніпропетровської ОДА було виготовлено [проектно-вишукувальну документацію](#) і планувалося виділення коштів на капітальний ремонт даної дороги. Однак воєнні дії вплинули на зміну пріоритетів у фінансуванні і станом на кінець 2024 року це призводить вже до критичної ситуації. Через дану дорогу постійно проходить низка вантажних автомобілів, що і надалі руйнує дорожнє полотно, а в бюджеті громади немає достатніх ресурсів для проведення ремонтних робіт.

Нестача коштів та зміна пріоритетності у фінансуванні через воєнні дії вплинули також на те, що зменшили фінансування ремонту доріг обласного та державного значення, які між іншим проходять і в таких населених пунктах, як село Голубівка, місто Перещепине та ін.

Наразі загальна ситуація в місті Перещепине відносно спокійна. Утім, завжди зберігається ризик пошкодження системи електропостачання. Саме для того, щоб система могла працювати на споживачів критичної інфраструктури або в режимі часткового завантаження, пропонується захід зі встановлення сонячної електростанції (СЕС) для власних потреб КП «Перещепине-вода 365», КП «Голубівське» та інші комунальні заклади через КП «Благоустрій громади».

Також, надзвичайно важливо провести капітальний ремонт очисних споруд, що є важливим для розвитку безпечного навколишнього середовища.

Великою проблемою залишається те, що через часті відключення електропостачання водонапірна вежа не встигає вчасно накачати в себе достатню кількість води, що призводить до затримки водопостачання населенню. Робота генераторів та велика ціна на дизпаливо, ріст цін на електроенергію та інші зміни ринку призводять до росту тарифів на водопостачання, збільшення витрат з місцевого бюджету, зростання соціальної напруги через нестабільне водопостачання та інші негативні наслідки.

У громади є величезна потреба в заміні трубопроводів, які станом на кінець 2024 року вже зношені приблизно на 70%. Це призводить до частих поривів та збільшенні витрат на їх утримання.

### **7.7. Навколишньому природному середовищу та природним ресурсам.**

Через воєнні дії в Україні питання екології стало дійсно в пріоритеті, адже постійні обстріли призводять не тільки до виникнення атмосферного забруднення, але й призводить купу будівельного сміття. Крім цього, Україна обрала для себе напрям вступу до Європейського Союзу, а одним із пріоритетних напрямків розвитку для цього є питання розвитку системи управління відходами, роздільного сміття та рециклінгу.

Тому в громаді проводиться активна робота, аби налагодити систему, організувати пункти збору сміття та роботу в напрямку рециклінгу. Величезним викликом під час війни для даної сфери є також те, що чоловіків максимально призивають для служби у лавах ЗСУ, що унеможлиблює розвивати комунальні служби, які відповідають за роботу з управлінням відходами.

Тому залучення додаткових позабюджетних коштів надасть можливість не тільки налагодити вивіз сміття та його рециклінг, але й вирішити проблеми з утворенням результатів руйнації – будівельне сміття тощо.

#### **7.8. Захисним спорудам цивільного захисту.**

Сфера безпеки є найголовнішою в громаді, адже немає нічого ціннішого за життя мешканців. І якщо до початку повномасштабного вторгнення в Україну ніхто не звертав увагу на стан підвальних приміщень (навіть у школах, садочках та житлових будівлях багатоповерхівок), то під час воєнного стану величезні ресурси з бюджету громади йдуть на збільшення фонду захисних споруд. Війна змусила змінити пріоритети розвитку. Замість того, аби озеленювати громаду, розвивати інфраструктуру, культуру, туризм та ін., громада почала ремонтувати укриття, збільшувати фінансування на створення добровольчих пожежних формувань, ремонти приміщень для створення нових станцій офіцерів громади. Проводяться закупівлі камер відеоспостереження, дофінансовується закупівля паливно-мастильних матеріалів для пожежників та працівників поліції тощо. Отже дана сфера є однією з пріоритетних та вимагає значних ресурсів для підтримання та покращення її стану.

#### **7.9. Іншим об'єктам, що мають вплив на життєдіяльність відповідної території Перещепинської міської територіальної громади (за наявності).**

Попит на заклади охорони здоров'я в громаді та вимоги до якості надання послуг значною мірою збільшилися після початку повномасштабного вторгнення в Україну з боку РФ. Ціла низка внутрішньо переміщених осіб, які заселилися по селах громади, почали звертатися до працівників ФАПів та амбулаторій громади за консультаціями та за медичною допомогою. В громаді збільшилася кількість людей з інклюзивними потребами та фізичними вадами, що значною мірою збільшило рівень вимог для здійснення ремонтних робіт та дооснащення закладів охорони здоров'я. Якщо молодь та проактивна частина населення частково виїхали за кордон, то пенсіонери та маломобільні люди залишилися. Постійні стреси, зниження економічного благополуччя населення та інші виклики воєнних дій вплинули негативно на психологічне та фізичне благополуччя населення.

Все вищевказане призвело до того, що у населення виникли потреби в дооснащенні закладів охорони здоров'я громади, збільшився рівень відвідування закладів, збільшилися вимоги та потреби населення до працівників даних закладів та рівень потреб у наданні нових послуг.

В свою чергу, органи місцевого самоврядування зосередили, між іншим, свою діяльність на забезпеченні даних потреб та вирішенні даної проблеми. Збільшилося фінансування з місцевого бюджету громади ФАПів та амбулаторій. Проводиться робота по залученню кадрів, включаючи серед ВПО. Проводиться активна робота в напрямку залучення інвестицій, що дозволило побудувати сучасну модульну лікарню в громаді та оновити матеріально технічну базу закладів тощо. Однак, проблемним і надалі залишається те, що багато закладів не відповідають вимогам інклюзивності, безбар'єрності, сучасного оснащення тощо.

Воєнні дії в Україні вплинули на те, що цінна молодь від'їжджає за кордон, а серед працівників медичної сфери є багато людей пенсійного віку, що у недалекому майбутньому може призвести до занепаду сфери охорони здоров'я на місцевому рівні. Для запобігання цьому необхідно проводити роботу по залученню коштів для будівництва нового житла для молодих спеціалістів, забезпечувати їх належним доступом до якісного життя, надаючи необхідну матеріально-технічну базу для роботи, і звичайно забезпечувати належний рівень заробітної плати.

Негативно на дану сферу також впливає аварійний стан автомобільних доріг обласного та місцевого значення. Це одна із найбільш відчутних проблем громади, що призводить до того, що підприємцям не вигідно відкривати аптеки у віддалених селах громади; швидка медична допомога, пожежники та інші соціальні служби витрачають більше ресурсів та часу для того, аби дістатися до адреси виклику; досвідчені лікарі відмовляються від переїзду на стажування та роботи у віддалені села через елементарну економічну невідповідність, на що впливає ціна на паливо, постійні витрати на ремонт авто тощо; шкільні автобуси постійно ламаються та вимагають регулярних ремонтів; автобусні перевізники відмовляються їздити у віддалені села громади через аварійність дороги і це унеможливорює з'єднання комфортне та безпечне. І це говориться тільки про медичну сферу. Якщо ж підняти негативні наслідки на розвиток економіки, то потенційні втрати є колосальними.

Отже, через початок воєнних дій, замість отримання капітально відремонтованої дороги, громада отримала цілу низку інших проблем: відсутність привабливості таких сіл, як Козирщина, Малокозирщина, с-ще Вишневе та ін. для представників бізнесу, які потенційно відкривали б там аптеки та інвестували б у медицину; постійного ерозійного впливу зазнають будинки, які знаходяться біля даних доріг; збільшення соціальної напруги та зменшення довіри населення до влади.

## **VIII. ІНФОРМАЦІЯ ЩОДО ТЕХНІЧНОЇ МОЖЛИВОСТІ, ЕКОНОМІЧНОЇ ДОЦІЛЬНОСТІ ВІДНОВЛЕННЯ ПОШКОДЖЕНИХ ОБ'ЄКТІВ ШЛЯХОМ ВИКОНАННЯ РОБІТ З РЕКОНСТРУКЦІЇ, РЕСТАВРАЦІЇ КАПІТАЛЬНОГО ЧИ ПОТОЧНОГО РЕМОНТУ.**

Технічна можливість для проведення відновлювальних робіт у громаді наявна, однак проблемою залишається відсутність достатніх фінансових ресурсів. Економічна доцільність вимірюється щодо кожного пошкодженого об'єкту окремо і буде визначена під час розробки ТЕО індивідуально по кожному інвестиційному проєкту, якщо дане відноситься до бізнесу. Щодо приватних домоволодінь, то економічна ефективність відновлення є значною. Детальний аналіз потребує залучення експертів та коштів.

## **ІХ. ОБҐРУНТОВАНІ ПРОПОЗИЦІЇ ЩОДО ВІДНОВЛЕННЯ НАВКОЛИШНЬОГО ПРИРОДНОГО СЕРЕДОВИЩА, ЗБЕРЕЖЕННЯ ТА РОЗВИТКУ ПРИРОДООХОРОННИХ ТЕРИТОРІЙ ТА ОБ'ЄКТІВ.**

Важливим фактором повоєнної відбудови та подальшого сталого розвитку території Перещепинської МТГ є підтримка та відновлення навколишнього природного середовища, збереження та розвиток природоохоронних територій та об'єктів.

Розроблення заходів з охорони навколишнього природного середовища є важливим завданням для вирішення в програмі комплексного відновлення території Перещепинської ОТГ. Вони включають заходи з охорони земельних ресурсів, лісів, повітряного басейну, водоймищ, водотоків і запасів підземних вод.

Відновлення прибережної захисної смуги річок Оріль, Кільчень, Багатенька та Широка Кільченька. Провести інвентаризацію та визначення прибережних захисних смуг (межі водоохоронних зон визначаються згідно з проєктами землеустрою щодо організації і встановлення меж територій природно-заповідного фонду та іншого природоохоронного призначення, лісогосподарського призначення, земель водного фонду та водоохоронних зон, обмежень у використанні земель та їх режимоутворюючих об'єктів), створити екологічну стежку вздовж річок (зони відпочинку, інформаційні щити). Періодичне прибирання прибережної території від сміття, висадка буферних смуг дерев та кущів (вільха, верба) для фільтрації стоку.

Створення (відновлення) зелених зон і парків у Перещепинській МТГ. Відновлення та розширення скверів, дитячих майданчиків, алей. Залучення молоді та жителів громади до посадки та догляду за молодими деревами.

Збереження та розвиток природоохоронних територій. Проведення ботаніко – екологічних досліджень для обґрунтування статусу природоохоронної території, створення екологічної стежки з QR-кодами для ознайомлення з видами флори та фауни.

Системна боротьба з стихійними сміттєзвалищами та забрудненням. Розроблення плану заходів щодо ліквідації несанкціонованих сміттєзвалищ. На території громади відповідно до Місцевого плану управління відходами планується встановлення контейнерних майданчиків для роздільного збирання твердих побутових відходів та сміттєвих баків в школах, дитячих садочках тощо. Планується встановлення камер спостереження біля проблемних зон.

Охорона підземних вод і джерел. Проведення аналізу стану артезіанських свердловин, за потреби буріння нових. Запровадження системи моніторингу якості води в навчальних закладах, лікарнях та публічних місцях, облаштування громадських бюветів для доступу до якісної води.

## **Х. ІНФОРМАЦІЯ ЩОДО ТЕХНІЧНОЇ МОЖЛИВОСТІ, ЕКОНОМІЧНОЇ ДОЦІЛЬНОСТІ ВІДНОВЛЕННЯ ОБ'ЄКТІВ ШЛЯХОМ НОВОГО БУДІВНИЦТВА АБО ПРОПОЗИЦІЇ ЩОДО БУДІВНИЦТВА НОВИХ ОБ'ЄКТІВ ЗАМІСТЬ ТИХ, ЩО ЗАЗНАЛИ ПОШКОДЖЕНЬ АБО ЗРУЙНОВАНИ, З ВИЗНАЧЕННЯМ ЗАСТОСУВАННЯ ПРОЄКТІВ ПОВТОРНОГО ВИКОРИСТАННЯ ТА РОЗРОБЛЕННЯ ІНДИВІДУАЛЬНИХ ПРОЄКТНИХ РІШЕНЬ**

Збройна агресія рф спричинила значні руйнування на території Перещепинської міської територіальної громади, що негативно вплинуло на повсякденне життя місцевого населення, роботу підприємств, установ та організацій різних форм власності.

На основі загальної оцінки прямих збитків інфраструктури Перещепинської міської територіальної громади, завданих унаслідок збройної агресії рф. Згідно з наявною інформацією, пошкоджено 18 об'єктів на території села Козирщина та с-ща Кільчень.

Серед пошкоджених об'єктів переважають приватні житлові будинки (14 одиниць загальною площею 995,9 м<sup>2</sup>), один багатоквартирний житловий будинок (365,5 м<sup>2</sup>), об'єкти підприємства (зокрема елеватор площею 5897 м<sup>2</sup>, який був повністю зруйнований і згорів унаслідок прямого ракетного влучання), а також будівля медичного закладу (98 м<sup>2</sup>). Усі об'єкти мають акти візуального обстеження. Станом на дату оцінювання пряма вартісна оцінка втрат була здійснена лише для одного об'єкта - приватного житлового будинку; для інших об'єктів така оцінка наразі не проводилася.

На території Перещепинської МТГ є вільні земельні ділянки під забудову, також наявна базова інфраструктура (електропостачання, водогін, мережі водовідведення, під'їзди та тротуари). Позитивна сейсмічна безпека (район II категорії – не потребує спеціального армування фундаментів). Також, наявний доступ до локальних будівельних матеріалів (щебінь, бетон, пісок, утеплювачі тощо).

Перещепинська МТГ має достатню технічну спроможність і економічні передумови для реалізації проєктів нового будівництва, особливо в галузі освіти, охорони здоров'я та житла. Поєднання типових та індивідуальних рішень дозволить зберегти бюджет і водночас – відповісти на реальні потреби громади.

Якщо проаналізувати бізнес, який зазнав руйнації, то можна прийти до висновку, що є необхідність у будівництві нових підприємств (їх будівель, ангарів тощо). Серед приватних помешкань, які зазнали збитків така потреба є низькою. Однак серед високий рівень наявності ВПО без житла, то приходимо до висновків, що є велика потреба у будівництві нових будинків, особливо під соціальне житло комунальної форми власності.

## **ХІ. ІНФОРМАЦІЯ ЩОДО НЕОБХІДНИХ ЗАХОДІВ ІНЖЕНЕРНОЇ ПІДГОТОВКИ ТА ІНЖЕНЕРНОГО ЗАХИСТУ ТЕРИТОРІЇ**

Необхідні заходи інженерної підготовки території: вирівнювання та планування рельєфу (механічне планування ділянок під забудову, для запобігання затримці води, укладання шару ґрунту з урахуванням ухилу до зливових стоків); влаштування систем водовідведення (поверхневий дренаж, закриті дренажні системи для ділянок з високим рівнем ґрунтових вод, розробка та впровадження системи дощового колектора в центральній частині населеного пункту; протиерозійні заходи; підготовка основи під забудову, проведення геологічних вишукувань перед будівництвом, укріплення ґрунтів у зонах просадкових порід тощо.

Інженерний захист території: захист від підтоплення, протизсувні та протиобвальні заходи, протипожежний захист.

Планувальні рекомендації (у рамках містобудівної документації): зонування території за рівнем інженерного ризику, визначення зон обмеженої забудови поблизу водних об'єктів та на крутих схилах, встановлення контролю рівнів ґрунтових вод для оптимізації забудови, розроблення технічного паспорту забудови.

Застосування інноваційних територій: використання геоінформаційних систем (ГІС) для моделювання інженерних ризиків, встановлення датчиків моніторингу вологості, підтоплення та руху ґрунтів.

Територія Перещепинської МТГ потребує системного підходу до інженерної підготовки, особливо в умовах зміни клімату, деградації ґрунтів та зношеної інфраструктури.

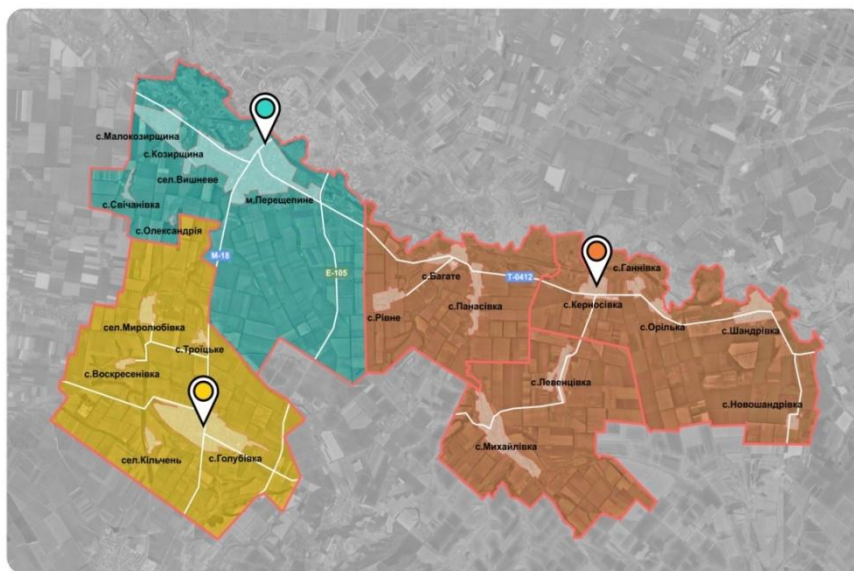
Зважаючи на географічне розташування Перещепинської МТГ найбільшим ризиком для забезпечення безпеки та збереження життя і здоров'я мешканців громади є розширення зони ведення активних бойових дій на Сході України. Тому пріоритетним є облаштування та підтримка в належному стані мережі укриттів та захисних споруд, які забезпечать безпеку мешканців у випадку повітряних тривог. Важливими також є заходи щодо інформування мешканців громади щодо місцезнаходження укриттів та порядком дій під час надзвичайних ситуацій. Підвищення рівня правопорядку за допомогою впровадження громадського патрулювання.

На території громади функціонує відділення поліції №2 Самарівського РВП ГУНП в Дніпропетровській області.

Також в громаді працює 49 ДПРЧ ГУ ДСНС України в Дніпропетровській області.

В Перещепинській громаді відкрито 3 станції поліцейських офіцерів громади (Малюнок 11.1.). Також, на базі КП «Голубівське» створено добровольче пожежне формування у с. Керносівка. В громаді ведеться активна робота з метою поліпшення пожежною безпеки, шляхом розвитку

добровольчої пожежної охорони та заходів з фінансової підтримки місцевої ДПРЧ для закупівлі паливно-мастильних матеріалів та поліпшення матеріально-технічного стану. Також, проводиться робота по формуванню центрів безпеки, які є вкрай необхідними, особливо під час війни.



Малюнок 11.1. Місцезорозташування станцій поліцейських офіцерів громади та формування Центрів безпеки.

Перещепинською міською радою та структурними підрозділами постійно проводиться робота по збільшенню фонду захисних споруд згідно чинного законодавства. Однак потреби набагато перевершують можливості. Тому, проводиться активна робота по залученню додаткових позабюджетних коштів на реалізацію даних проєктів. Потреби у фонді ЗСЦЗ наведені у Таблиці 11.1.

Таблиця 11.1. Потреби у фонді захисних споруд цивільного захисту в громаді (протирадіаційних, бомбосховищ та найпростіших укриттів).

Перещепинський заклад дошкільної освіти «Ромашка» (130 дітей)	Виконаний ремонт на площі в 60 м <sup>2</sup> . Потреба в проведенні капітального ремонту всього найпростішого укриття на всій площі (на 320 осіб, площа 650 м <sup>2</sup> )
Перещепинська гімназія «Родина» (170 дітей + 22 дітей дошкільного віку)	Гімназія має укриття на 100 осіб. Потреба в закупівлі мішків і піску для захисту вікон укриття цокольного поверху 12 т. Потреба в новому будівництві найпростішого укриття на 50 осіб для забезпечення навчання в одну зміну.
вул. Ярослава Мудрого, 1 поряд з Перещепинською гімназією «Крок» (260 дітей)	В наявності в гімназії найпростіше укриття на 30 осіб. Потреба в новому будівництві найпростішого укриття для забезпечення навчання в одну зміну (на 370 осіб).
Голубівський заклад	Виконаний ремонт на площі в 36 м <sup>2</sup> та 54 м <sup>2</sup> .

дошкільної освіти «Сонечко» (70 дітей)	Потреба в проведенні капітального ремонту (у т.ч. облаштуванні укриття вентиляцією, ремонті всього найпростішого укриття, на площі 1110 м <sup>2</sup> для збільшення місткості укриття
Керносівський заклад дошкільної освіти «Сонечко» (18 дітей)	Потреба - нове будівництво найпростішого укриття (на 50 осіб). Додаткове укриття дасть можливість укритися дітям з садочка, а також вести навчальний процес в одну зміну в Керносівському ліцеї (навчається 128 дітей), який вже має укриття на 50 осіб.
Миролубівська гімназія Голубівського ліцею (120 дітей)	Зараз найпростіше укриття займає 333 м <sup>2</sup> . Потреба в ремонті найпростішого укриття загальною площею 450 м <sup>2</sup> (додатково на 117 м <sup>2</sup> ). Ремонт дасть змогу збільшити місткість укриття.
Голубівська гімназія Голубівського ліцею (98 дітей)	Гімназія має найпростіше укриття на 30 осіб. Потреба - нове будівництво найпростішого укриття (на 50 осіб, площа 52 м <sup>2</sup> ). Додаткове укриття дасть можливість вести навчальний процес в одну зміну.
Панасівський ліцей (170 дітей)	Виконаний косметичний ремонт укриття. Потреба в капітальному ремонті ПРУ на 150 осіб, площа 307 м <sup>2</sup> .
Перещепинський ліцей (580 дітей)	розроблена ПКД на капітальний ремонт ПРУ на 200 осіб, площа 174,3 м <sup>2</sup> . Потреба в капітальному ремонті ПРУ площею 174,3 м <sup>2</sup> та ремонті підвального приміщення площею 120 м <sup>2</sup> для його використання як найпростіше укриття. Ремонт ПРУ і додаткового підвального приміщення дасть змогу збільшити місткість укриття до 300 осіб. Це складає половину від максимальної кількості учасників навчального процесу. Для забезпечення навчання в одну зміну необхідно додатково побудувати укриття на 150 осіб.
Шандрівський ліцей (90 дітей + 22 дітей дошкільного віку)	Виконаний косметичний ремонт на площі в 170 м <sup>2</sup> . Потреба в капітальному ремонті приміщення для розміщення 300 осіб на всій площі 461 м <sup>2</sup>
Перещепинська районна лікарня №2	Потреба в капітальному ремонті підвального приміщення лікарні для облаштування найпростішого укриття на 50 осіб.

Перещепинський заклад дошкільної освіти «Барвінок» (48 дітей)	Потреба - нове будівництво найпростішого укриття (на 50 осіб, площа 100 м <sup>2</sup> )
Мікрорайон Орільський поряд з будинком №2 мкрн	Потреба - нове будівництво найпростішого укриття (на 50 осіб, площа 52 м <sup>2</sup> )
Мікрорайон Орільський поряд з управлінням газовим господарством	Потреба - нове будівництво найпростішого укриття (на 50 осіб, площа 52 м <sup>2</sup> )
вул. Шевченка 31, поряд з Амбулаторією загальної практики сімейної медицини	Потреба - нове будівництво найпростішого укриття (на 50 осіб, площа 52 м <sup>2</sup> )
Мікрорайон Кільченський поряд з автопарковою	Потреба - нове будівництво найпростішого укриття (на 50 осіб, площа 52 м <sup>2</sup> )
с. Багате, вул. Вуйчицького, 2	Потреба - нове будівництво найпростішого укриття (на 50 осіб, площа 52 м <sup>2</sup> ) поряд з адмін. будівлею старостинського округу

У громади також виникла велика потреба у впровадженні системи сигналізацій по всіх закладах комунальної власності на випадок пожеж та надзвичайних ситуацій.

## **ХІІ. ОБҐРУНТОВАНІ ПРОПОЗИЦІЇ ЩОДО ДОЦІЛЬНОСТІ ЗМІНИ ФУНКЦІОНАЛЬНОГО ПРИЗНАЧЕННЯ ТЕРИТОРІЇ ПЕРЕЩЕПИНСЬКОЇ МІСЬКОЇ ТЕРИТОРІАЛЬНОЇ ГРОМАДИ З УРАХУВАННЯМ ІСНУЮЧОЇ ЗАБУДОВИ ТА НАЯВНОЇ МІСТОБУДІВНОЇ ДОКУМЕНТАЦІЇ**

**Підстави для зміни функціонального призначення території Перещепинської громади є:**

застаріла структура функціонального зонування (частина зон не відповідає фактичному використанню;

виникнення нових потреб (соціальні об'єкти, житло, індустріальні зони тощо);

наявність конфліктного використання території (наприклад, промислові об'єкти в безпосередній близькості до житлової забудови);

реалізація стратегічних цілей громади згідно з оновленими Генеральними планами населених пунктів.

**Пропозиції зі зміни функціонального планування територій Перещепинської громади:**

переведення занедбаних промислових зон у змішані громадсько – житлові (зменшення навантаження на центр населеного пункту, ефективне використання земель);

зміна функціонального призначення сільськогосподарських територій, що не використовуються, на рекреаційні або житлові (створення зон відпочинку, кемпінгу, дачного будівництва, туризму, зростання попиту на рекреацію та додаткове житло в умовах післявоєнного відновлення;

розширення зелених зон та зон природоохоронного призначення, зміна з житлово – господарських на зони озеленення загального користування або природоохоронні зони, збереження біорізноманіття, екотуризм, зменшення урбанічного тиску.

### **ХІІІ. ПРОПОЗИЦІЇ ЩОДО ВНЕСЕННЯ ЗМІН АБО РОЗРОБЛЕННЯ МІСТОБУДІВНОЇ ДОКУМЕНТАЦІЇ НА МІСЦЕВОМУ РІВНІ**

Наразі на території Перещепинської міської територіальної громади розроблено 16 генеральних планів (найактуальніший тільки по м. Перещепине – з 2016 р.; всі інші застарілі та підлягають оновленню) (Додатки з 8 по 21 включно); згідно з обліковою інформацією генплани по 2 н. п. взагалі не розроблялися: с-ща Вишневе та с. Свічанівка; генплан по населеним пунктам с. Козирщина та с. Малокозирщина ототожнюється; по селам Михайлівка та Олександрія інформація станом на грудень 2024 р. відсутня.

В проєкті бюджету на 2025 рік заплановані деякі ресурси для часткового розроблення містобудівної документації. Громада також планує залучати грантові кошти та державну чи обласну субвенцію на розроблення містобудівної документації шляхом співфінансування.

Починаючи з 2022-2024 років, Перещепинською міською радою проводиться серія заходів по розробленню технічних паспортів та оформлення проєктів землеустрою та розроблення технічної документації під будівлями комунальної власності з метою приведення документації у відповідність до вимог чинного законодавства та з метою запобігання незаконного використання комунальної власності.

Також, в 2025-2026 роках планується визначити межі територіальної громади шляхом розроблення відповідної технічної документації. Розробка даної документації дозволить:

- ✓ з'ясувати дійсну межу території Перещепинської міської територіальної громади;
- ✓ внести відомості про межі території громади до Державного земельного кадастру, тобто отримати офіційний статус;
- ✓ вирішувати спори з сусідніми територіальними громадами щодо меж територій територіальних громад, в разі якщо такі спори виникатимуть.

#### **XIV. ОБҐРУНТОВАНІ ПРОПОЗИЦІЇ ЩОДО ПЕРЕНЕСЕННЯ ОБ'ЄКТІВ ВИРОБНИЧОЇ СФЕРИ**

Пропозиції щодо перенесення об'єктів виробничої сфери у Перещепинській громаді відсутні.

## **XV. ЗАГАЛЬНІ ПІДХОДИ ТА ПРОПОЗИЦІЇ ЩОДО КОМПЛЕКСНОГО ВІДНОВЛЕННЯ, РОЗВИТКУ ТЕРИТОРІЇ ПЕРЕЩЕПИНСЬКОЇ МІСЬКОЇ ТЕРИТОРІАЛЬНОЇ ГРОМАДИ ТА ЗАХОДИ ДЛЯ ЇХ РЕАЛІЗАЦІЇ З ВИЗНАЧЕННЯМ ПРИОРІТЕТНОСТІ, З УРАХУВАННЯМ НОРМ І НОРМТИВІВ ЩОДО ПРОСТОРОВОГО ПЛАНУВАННЯ ТА ЗЕМЛЕКОРИСТУВАННЯ, ЗАХИСТУ НАВКОЛИШНЬОГО ПРИРОДНОГО СЕРЕДОВИЩА ТА ПРИРОДНИХ РЕСУРСІВ, ЗАБЕЗПЕЧЕННЯ НАСЕЛЕННЯ ЗАКЛАДАМИ І ПОСЛУГАМИ, ЩО В НИХ НАДАЮТЬСЯ, ОХОРОНИ КУЛЬТУРНОЇ СПАДЩИНИ, РОЗВИТКУ ТРАНСПОРТУ ТА ІНЖЕНЕРНОЇ ІНФРАСТРУКТУРИ ТОЩО**

Програма комплексного відновлення території Перещепинської міської територіальної громади має сприяти впровадженню таких сучасних підходів і практик розвитку територіальної громади, населених пунктів і частин їхніх територій, як:

- раціональне просторове планування, забезпечення балансу розселення та розміщення робочих місць;
- високотехнологічне, інноваційне, конкурентоспроможне виробниче середовище у громаді;
- створення розвиненої інфраструктури та сфери послуг;
- сталий розвиток та соціальна відповідальність;
- енергоефективність, екологічність, раціональне природокористування;
- збереження природного, історико-культурного розмаїття та національної пам'яті;
- людиноцентризм, інклюзивність та гендерна рівність.

Програма комплексного відновлення Перещепинської МТГ розробляється на основі принципів:

Комплексності – відновлення охоплює всі сфери життєдіяльності громади (інфраструктуру, економіку, соціальні послуги, екологію, безпеку, культурну спадщину).

Балансу сталого розвитку – забезпечення гармонії між розвитком економіки, соціального середовища та охороною довкілля.

Безпеки – пріоритетне врахування ризиків воєнного стану та надзвичайних ситуацій.

Європейських стандартів просторового планування – раціональне землекористування, інтеграція в європейський простір відновлення.

Інклюзивності – врахування потреб усіх груп населення, включаючи дітей, людей з інвалідністю, внутрішньо переміщених осіб.

Прозорості та партнерства – відкритість процесу відновлення, залучення громадськості та партнерів.

### **Загальні підходи до просторового планування та землекористування.**

Раціональне використання земельних ресурсів, зонування територій з урахуванням функціонального призначення (житлові, громадські, промислові, рекреаційні, транспортні зони).

Забезпечення буферних зон між житловими кварталами, промисловими зонами, транспортними артеріями.

Створення зелених коридорів, парків, природоохоронних територій.

Розвиток інженерно-геологічних досліджень перед новим будівництвом.

Врахування зон потенційної небезпеки (паводкові території, схили, небезпечні об'єкти).

Дотримання нормативів ДБН, закону України «Про регулювання містобудівної діяльності» та нових стандартів просторового планування України (з урахуванням вимог містобудівного кадастру).

### **Екологічні принципи та охорона природних ресурсів.**

Забезпечення чистоти водних ресурсів (Дніпро, річки, інші малі водотоки).

Контроль за якістю ґрунтів, недопущення деградації сільськогосподарських земель.

Використання сучасних технологій очищення стічних вод та безпечної утилізації побутових відходів.

Розвиток системи роздільного збирання твердих побутових відходів.

Відновлення та збереження зелених насаджень, міських парків, створення нових скверів та алей.

Моніторинг стану атмосферного повітря.

Захист біорізноманіття природних територій.

### **Забезпечення населення закладами та послугами**

Розширення доступності закладів освіти.

Оснащення медичних закладів (амбулаторій, ФАПів, Центрів первинної медико-санітарної допомоги).

Розвиток системи соціальних послуг (розвиток ЦНАПу, цифрових сервісів).

Створення культурних центрів, спортивних об'єктів, молодіжних хабів.

Організація центрів дозвілля, культурно-просвітницьких програм.

### **Збереження та розвиток культурної спадщини.**

Проведення інвентаризації об'єктів культурної спадщини.

Реставрація історичних будівель та пам'яток.

Створення місцевих музеїв, туристичних маршрутів з урахуванням історії громади.

Розвиток народних ремесел, творчих гуртків, майстерень.

Організація фестивалів, культурних заходів для збереження нематеріальної культурної спадщини громади.

### **Розвиток транспорту та дорожньої інфраструктури.**

Капітальний ремонт внутрішньо кварталних доріг, основних транспортних магістралей.

Забезпечення якісного автобусного сполучення між населеними пунктами громади.

Створення безпечної інфраструктури для пішоходів та велосипедистів.

Встановлення нових зупинок громадського транспорту, облаштування паркувальних зон.

Організація систем безпеки дорожнього руху (освітлення, розмітка, знаки).

### **Розвиток інженерної інфраструктури.**

Модернізація водопровідних мереж, забезпечення стабільного водопостачання.

Реконструкція каналізаційних очисних споруд.

Розвиток системи теплопостачання з переходом на альтернативні джерела енергії.

Впровадження сучасних систем енергозбереження та автоматизованого обліку.

Реконструкція електричних мереж, облаштування підстанцій для стабільної подачі електроенергії.

Розвиток телекомунікаційної інфраструктури – високошвидкісний інтернет у кожне домогосподарство.

### **Заходи з безпеки та цивільного захисту.**

Облаштування сучасних укриттів та захисних споруд у закладах освіти, охорони здоров'я та адміністративних установах

Створення центрів цивільного захисту, навчальних тренінгових центрів для населення.

Оснащення систем раннього оповіщення та реагування на звичайні ситуації.

**Загальні пропозиції щодо комплексного відновлення території наведені у Плані реалізації (перелік та зміст заходів і проєктів місцевого розвитку) щодо Програми комплексного відновлення (та розвитку) території Перещепинської міської територіальної громади на період 2025-2027 роки (включаючи фінансово-економічний розрахунок, джерела фінансування, терміни та відповідальні) із визначенням їх пріоритетності.**

## **XVI. ПОПЕРЕДНІЙ ФІНАНСОВО-ЕКОНОМІЧНИЙ РОЗРАХУНОК ДЛЯ ЗАБЕЗПЕЧЕННЯ ЗАХОДІВ КОМПЛЕКСНОГО ВІДНОВЛЕННЯ ТЕРИТОРІЇ ПЕРЕЩЕПИНСЬКОЇ МІСЬКОЇ ТЕРИТОРІАЛЬНОЇ ГРОМАДИ**

Попередній фінансово-економічний розрахунок заходів для забезпечення комплексного відновлення Перещепинської міської територіальної громади ґрунтується на визначенні прямих збитків, завданих інфраструктурі регіону внаслідок збройної агресії російської федерації та потребах у відновленні та розвитку громади, які існують ще з періоду до моменту повномасштабного вторгнення.

На основі даних від робочої групи та представників Перещепинської міської ради визначено орієнтовну загальну вартість відновлення об'єктів в розрізі основних сфер соціально-економічної діяльності громади, яка складає 4342,09 млн грн.

*Таблиця 16.1. – Вартість відновлення об'єктів в розрізі основних сфер соціально-економічної діяльності громади*

Сфера	Попередній фінансово-економічний розрахунок, тис. грн	Кількість проєктів відновлення
Містобудівна документація	30000	1
Комунальні послуги	755100	6
Будівництво та реконструкція житла	400000	2
Дорожнє покриття	1460000	8
Навколишнє природне середовище	75000	5
Безпека	124500	4
Енергоефективність та енергозбереження	385490	16
Освіта	257000	4
Культура, спорт	835000	8
Інвестиційний клімат та розвиток бізнесу	Інформацію буде уточнено на етапі розробки ПКД	1
Туризм та рекреація	27000	3
<b>Разом за сферами</b>	<b>4349090</b>	<b>58</b>

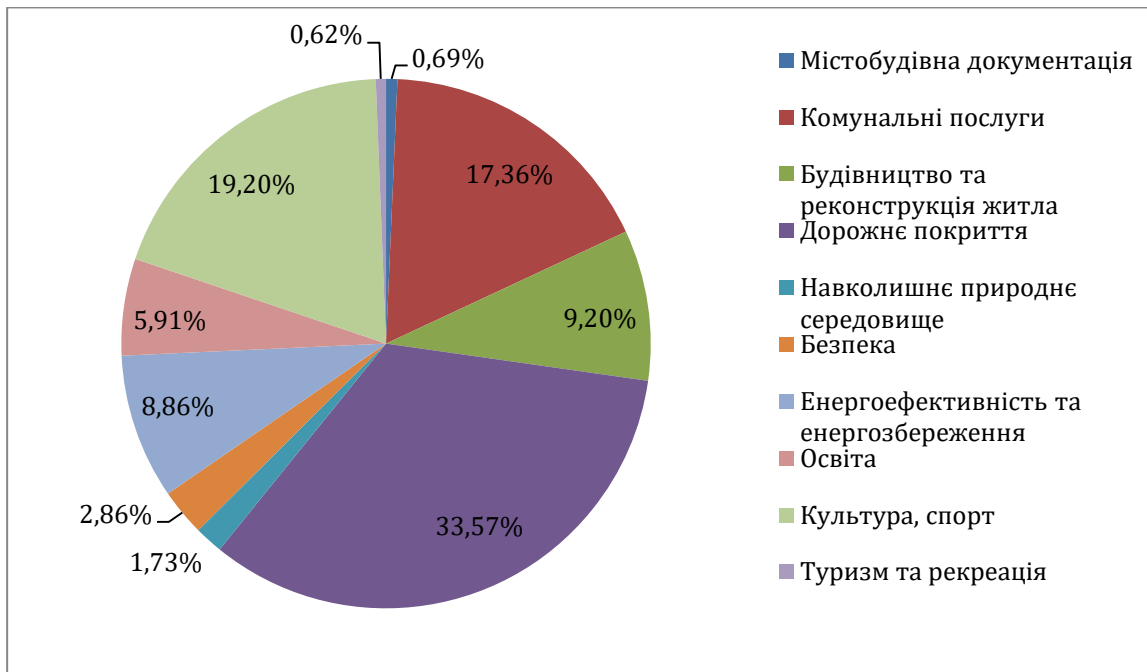


Рисунок 16.1 – Структура вартості відновлення об'єктів громади в розрізі основних сфер соціально економічної діяльності

### **Розробка та затвердження містобудівної документації**

Орієнтовна вартість розробки Комплексного плану просторового розвитку Перещепинської міської територіальної громади становить 30 млн грн.

### **Відновлення та вдосконалення системи надання комунальних послуг**

Загальна орієнтовна вартість відновлення 6 об'єктів системи надання комунальних послуг становить 755,1 млн грн.

### **Відновлення навколишнього природного середовища**

Для збереження навколишнього природного середовища у громаді в рамках програми комплексного відновлення планується реалізувати 5 проєктів на території громади орієнтовно на 75 млн грн.

### **Будівництво та реконструкція житлового фонду в населених пунктах громади**

На території громади існує значна кількість потреб у будівництві нового житла та у реконструкції існуючого, програмою комплексного відновлення території громади передбачено виконання 2 проєктів загальною вартістю 400 млн грн.

### **Відновлення/ремонт об'єктів дорожнього покриття**

Станом на момент розробки програми визначено реалізацію 8 проєктів, загальна орієнтовна вартість їх виконання - 1460 млн грн.

### **Покращення рівня безпеки**

В контексті покращення рівня безпеки у громаді передбачено виконання 4 проєктів на загальну суму 124,5 млн грн.

### **Підвищення рівня енергоефективності та енергозбереження**

З метою підвищення рівня енергоефективності та енергозбереження у громаді в рамках реалізації програми комплексного відновлення передбачено реалізацію 16 проєктів, на загальну суму орієнтовно 385,49 млн грн, а саме:

- вдосконалення систем електропостачання шляхом встановлення сонячних електростанцій;
- переоснащення систем опалення шляхом встановлення котлів на альтернативному виді палива;
- запровадження системи енергомоніторингу в муніципальних будівлях громади;
- впровадження енергозберігаючого освітлення в бюджетних закладах та приватних домоволодіннях тощо.

### **Відновлення освітньої інфраструктури та забезпечення доступу до якісної освіти**

Станом на момент розробки програми комплексного відновлення більшість освітніх закладів потребують різного ступеня реконструкції та ремонту, програмою передбачено виконання 4 проєктів на загальну суму 257 млн грн.

### **Відновлення та розвиток інвестиційного клімату та сприятливих умов для бізнесу**

В контексті реалізації програми комплексного відновлення для розвитку інвестиційного клімату та створення сприятливих умов для бізнесу громада має намір реалізувати 2 проєкти відновлення. Вартість проєктів буде визначено на етапі розробки проєктно - кошторисної документації.

### **Розвиток культури та спорту**

З метою підвищення розвитку культури та спорту програмою передбачено виконання 8 проєктів, орієнтовно на загальну суму 835 млн грн.

### **Підвищення туристичної та рекреаційної привабливості**

З метою підвищення туристичної та рекреаційної привабливості громади програмою передбачено реалізацію 3 проєктів відновлення, загальна вартість в рамках даного напрямку орієнтовно становить 27 млн грн.

## **XVII. ПРОПОЗИЦІЇ ЩОДО ДЖЕРЕЛ ФІНАНСУВАННЯ ЗАХОДІВ ДЛЯ ЗАБЕЗПЕЧЕННЯ КОМПЛЕКСНОГО ВІДНОВЛЕННЯ ТЕРИТОРІЇ**

З метою забезпечення реалізації програми комплексного відновлення території Перещепинської міської територіальної громади передбачається залучення різних джерел фінансування:

- державні бюджетні програми України (державні субвенції, цільові програми, Фонд відновлення України, бюджетна підтримка);
- обласний бюджет (спів фінансування пріоритетних об'єктів соціальної та транспортної інфраструктури);
- місцевий бюджет (підготовка проектно-кошторисної документації, часткове фінансування капітальних робіт);
- міжнародна технічна допомога (ПРООН, USAID, ЄС, GIZ, U-LEAD? UNICEF, Червоний Хрест тощо);
- кредитні ресурси міжнародних фінансових установ (ЄБРР, Світовий банк – пільгові муніципальні кредити);
- ресурси донорських, благодійних та гуманітарних фондів (локальні цільові ініціативи відновлення);
- державне та приватне партнерство (партнерство у сфері ЖКГ, енергетики, логістики, соціального житла).

Організація процесу залучення фінансування:

- створення робочої групи з підготовки заявок на гранти та проекти;
- співпраця з Дніпропетровською обласною державною адміністрацією, Самарівською РВА, Мінрегіоном та офісом відновлення України;
- активна участь у міжнародних проектах з відновлення та реконструкції;
- підготовка якісних проектно-кошторисних документацій – ключова умова для отримання фінансування;
- забезпечення прозорості звітності та аудиту залучених коштів.

## ПЛАН РЕАЛІЗАЦІЇ

(перелік та зміст заходів і проектів місцевого розвитку)

щодо Програми комплексного відновлення (та розвитку) території Перещепинської міської територіальної громади на період 2025-2027 роки (включаючи фінансово-економічний розрахунок, джерела фінансування, терміни та відповідальні) із визначенням їх пріоритетності.

№ зп	Завдання Проекту	Назва Проекту	Площа об'єкту/території відновлення/будівництва, тощо	Орієнтовна Вартість, тис.грн.	Джерела фінансування	Відомості про технічне обстеження	Індикатори реалізації проекту	Відповідальні виконавці проекту	Строки реалізації проекту місцевого розвитку
1	Розроблення містобудівної документації з метою сталого розвитку громади	Розроблення Комплексного плану просторового розвитку Перещепинської міської територіальної громади.	Розроблення Комплексного плану просторового розвитку Перещепинської міської територіальної громади, в тому числі: <ul style="list-style-type: none"> <li>✓ встановлення меж міста Перещепинської громади;</li> <li>✓ інвентаризація земель території громади;</li> <li>✓ проведення НГО земель Перещепинської МТГ;</li> <li>✓ здійснення заходів із землеустрою, в тому числі розроблення проектів землеустрою щодо відведення земельних ділянок у комунальну власність.</li> </ul>	30 000,00	Субвенція державна. Угода з донорами. Місцевий бюджет		Розроблено Комплексний план просторового розвитку Перещепинської міської територіальної громади, в тому числі: <ul style="list-style-type: none"> <li>✓ встановлено меж міста Перещепинської громади;</li> <li>✓ проведено інвентаризацію земель території громади;</li> <li>✓ проведено НГО земель Перещепинської МТГ;</li> </ul> здійснено заходи із землеустрою, в тому числі розроблено проекти землеустрою щодо відведення земельних ділянок у	Відділ міжнародних відносин, інвестицій та проектної діяльності міської ради  Відділ з питань житлово-комунального господарства, комунальної власності, цивільного захисту, енергоефективності та благоустрою міської ради, Відділ земельних ресурсів, містобудування, архітектури та просторового розвитку Перещепинської міської ради	2025-2027

							комунальну власність		
2	Забезпечення належною якістю та сталістю послуг водопостачання та водовідведення.	Реконструкція системи водопостачання міста Перещепине Перещепинської ТГ	Заміна 80 км водоводів, 15 комплектів насосного обладнання, реконструкція 8 водонапірних башт, встановлення 15 комплектів автоматичного управління, встановлення 1 СЕС на 30 кВт	25 000,00	Субвенція державна. Угода з донорами. Місцевий бюджет	ТЕО	Заміна 80 км водоводів, 15 комплектів насосного обладнання, реконструкція 8 водонапірних башт, встановлення 15 комплектів автоматичного управління, встановлення 1 СЕС на 30 кВт	КП «Перещепине – вода 365» Відділ міжнародних відносин, інвестицій та проєктної діяльності міської ради Відділ з питань житлово-комунального господарства, комунальної власності, цивільного захисту, енергоефективності та благоустрою міської ради	2025-2027
3	Популяризація культури сортування відходів та створення інфраструктури раціонального поводження із ТПВ (створення ефективної системи управління відходами).	Впровадження інтегрованої системи поводження з твердими побутовими відходами (ТПВ) на території Перещепинської громади	Створено КП «Благоустрій громади». Проведено рекультивуацію сміттєзвалища. Запроваджена система роздільного збору ТПВ, придбано 4 сміттєвоза, встановлено 300 станцій роздільного збору сміття (пластик, скло, органічні відходи, папір, змішані відходи), побудовано 1 Центр управління відходами, 1 сортувальну станцію, на базі КП проведено заходи рециклінгу (введено в експлуатацію виробництво з відсортованого сміття тротуарної плитки, виробів з пластику, органічних добрив тощо	450 000,00	Субвенція державна Угода з донорами Місцевий бюджет		Створено КП «Благоустрій громади». Проведено рекультивуацію сміттєзвалища. Запроваджена система роздільного збору ТПВ, придбано 4 сміттєвоза, встановлено 300 станцій роздільного збору сміття (пластик, скло, органічні відходи, папір, змішані відходи), побудовано 1 Центр управління відходами, 1 сортувальну станцію, на базі КП проведено заходи рециклінгу (введено в експлуатацію виробництво з відсортованого сміття тротуарної плитки, виробів з пластику, органічних добрив тощо	Відділ міжнародних відносин, інвестицій та проєктної діяльності міської ради Відділ з питань житлово-комунального господарства, комунальної власності, цивільного захисту, енергоефективності та благоустрою міської ради	2025-2026
4	Забезпечення належною якістю та сталістю послуг	Реконструкція очисних споруд та мереж міста	Реконструкція очисних споруд та мереж міста Перещепине з	170 000,00	Субвенція державна Угода з		Реконструкція очисних споруд та мереж міста	КП «Перещепине – вода 365» Відділ міжнародних	2025-2027

	водопостачання та водовідведення.	Перещепине з провадженням енергозберігаючих та енергоефективних технологій	провадженням енергозберігаючих та енергоефективних технологій		донорами Місцевий бюджет		Перещепине з провадженням енергозберігаючих та енергоефективних технологій	відносин, інвестицій та проектної діяльності міської ради Відділ з питань житлово-комунального господарства, комунальної власності, цивільного захисту, енергоефективності та благоустрою міської ради	
5	Забезпечення рівних умов для доступу дітей та молоді громади до якісної освіти та можливостей розвитку своїх талантів (оновлення матеріально-технічної бази освітніх закладів, розвиток школи мистецтв, технічної позашкільної освіти).  Створення інфраструктури для надання освітніх послуг впродовж життя	Впровадження норм і стандартів безбар'єрності на території Перещепинської громади	Створено фізичний безбар'єрний простір на місцевому рівні, в тому числі облаштовано пандуси на будівлях комунальної власності територіальної громади (адміністративні будівлі, будівлі закладів освіти, культури, спорту, медицини тощо), облаштування ліфтами для осіб з інвалідністю.	40 000,00	Субвенція державна Угода з донорами Місцевий бюджет		Створено фізичний безбар'єрний простір на місцевому рівні, в тому числі облаштовано пандуси на будівлях комунальної власності територіальної громади (адміністративні будівлі, будівлі закладів освіти, культури, спорту, медицини тощо), облаштування ліфтами для осіб з інвалідністю.	Відділ міжнародних відносин, інвестицій та проектної діяльності міської ради Відділ з питань житлово-комунального господарства, комунальної власності, цивільного захисту, енергоефективності та благоустрою міської ради	2025-2026
6	Комплексна енерго-термо модернізація будівель комунальної власності, житлового фонду та існуючої інфраструктури.  Підвищення рівня енергоефективності та впровадження енергоефективних технологій	Впровадження ВДЕ - встановлення сонячних електростанцій та установок зберігання електроенергії на об'єктах комунальної власності Перещепинської міської територіальної	Встановлено гібридні сонячні електростанції на об'єктах бюджетної сфери комунальної власності. Облаштовано тепловими насосами будівлі комунальної власності громади. Застосовано альтернативні джерела енергії для автономізації	50 000,00	Субвенція державна Угода з донорами Місцевий бюджет		Встановлено гібридні сонячні електростанції на об'єктах бюджетної сфери комунальної власності. Облаштовано тепловими насосами будівлі комунальної власності громади. Застосовано альтернативні джерела енергії для автономізації енергопостачання.	Відділ міжнародних відносин, інвестицій та проектної діяльності міської ради Відділ з питань житлово-комунального господарства, комунальної власності, цивільного захисту, енергоефективності та благоустрою міської ради	2025-2027

	Розвиток «зеленої» енергетики та електромереж.  Вжиття невідкладних заходів щодо боротьби зі зміною клімату та її наслідками.	громади на 2024-2026 роки (34 будинки)	енергопостачання.						
7	Забезпечення укриттями мешканців та гостей громади у публічних просторах.  Розвиток системи цивільного захисту в громаді (попередження виникнення надзвичайних ситуацій техногенного та природного характеру та ліквідація наслідків надзвичайних ситуацій і воєнних дій)	Впровадження та розвиток місцевої автоматизованої системи централізованого оповіщення (МАСЦО)	Будівництво місцевої автоматизованої системи централізованого оповіщення (МАСЦО)	11 500,00	Субвенція державна Угода з донорами Місцевий бюджет		Будівництво місцевої автоматизованої системи централізованого оповіщення (МАСЦО)	Відділ міжнародних відносин, інвестицій та проектної діяльності міської ради Відділ з питань житлово-комунального господарства, комунальної власності, цивільного захисту, енергоефективності та благоустрою міської ради	2025-2027
8	Розвиток безбар'єрного простору	Будівництво безбар'єрного маршруту в Перещепинській громаді	Капітальний ремонт та будівництво тротуарів, велодоріжок, пандусів тощо з метою створення безбар'єрного маршруту	40 000	Субвенція державна Угода з донорами Обласний бюджет Місцевий бюджет		Капітальний ремонт та будівництво тротуарів, велодоріжок, пандусів тощо з метою створення безбар'єрного маршруту	Відділ міжнародних відносин, інвестицій та проектної діяльності міської ради Відділ з питань житлово-комунального господарства, комунальної власності, цивільного захисту, енергоефективності та благоустрою міської ради, відділ земельних ресурсів, містобудування, архітектури та просторового розвитку, комунальні підприємства громади	2025-2027

9	Розвиток екологічної безпеки в громаді шляхом рівномірного і безперервного озеленення територій населених пунктів з максимальним збереженням і використанням існуючих зелених насаджень, а також забезпеченням дотримання вимог щодо розміщення та організації сельбищної й виробничої території, організації ландшафтно-рекреаційних територій, охорони навколишнього середовища населених пунктів і зон рекреації.	Озеленення територій та захист навколишнього природного середовища	Озеленено території населених пунктів громади, виготовлено технічну документацію на природнозаповідний фонд, заключені охоронні договори, розроблені та затверджені охоронні положення, розвивається екологічний туризм, об'єкти природи під охороною	10 000	Субвенція державна Угода з донорами Місцевий бюджет		Озеленено території населених пунктів громади, виготовлено технічну документацію на природнозаповідний фонд, заключені охоронні договори, розроблені та затверджені охоронні положення, розвивається екологічний туризм, об'єкти природи під охороною	Відділ міжнародних відносин, інвестицій та проєктної діяльності міської ради Відділ з питань житлово-комунального господарства, комунальної власності, цивільного захисту, енергоефективності та благоустрою міської ради, відділ земельних ресурсів, містобудування, архітектури та просторового розвитку, комунальні підприємства громади	2025-2027
10	Розширення підтримки та доступу до соціальних послуг для вразливих груп населення (малозабезпечених сімей, людей з інвалідністю, осіб похилого віку та ВПО)	Реконструкція будівлі гуртожитку під соціальне житло за адресою: вул. Степова, 10, м. Перещепине	Забезпечення житловими умовами для 150 внутрішньо переміщених (евакуйованих) осіб	200 000, 00	Субвенція державна Угода з донорами		Проведено реконструкцію будівлі гуртожитку під соціальне житло за адресою: вул. Степова, 10, м. Перещепине	Відділ міжнародних відносин, інвестицій та проєктної діяльності міської ради Відділ з питань житлово-комунального господарства, комунальної власності, цивільного захисту, енергоефективності та благоустрою міської ради	2025-2027
11	Розширення підтримки та доступу до соціальних послуг для вразливих груп населення	Реконструкція будівлі гуртожитку під соціальне житло за адресою: вул. Степова, 12, м.	Забезпечення житловими умовами для 150 внутрішньо переміщених (евакуйованих) осіб	200 000, 00	Субвенція державна Угода з донорами		Проведено реконструкцію адміністративної будівлі під соціальне житло за адресою: вул. Степова, 12, м.	Відділ міжнародних відносин, інвестицій та проєктної діяльності міської ради Відділ з питань житлово-комунального господарства,	2025-2027

	(малозабезпечених сімей, людей з інвалідністю, осіб похилого віку та ВПО)	Перещепине					Перещепине	комунальної власності, цивільного захисту, енергоефективності та благоустрою міської ради	
12	Розширення підтримки та доступу до соціальних послуг для вразливих груп населення (малозабезпечених сімей, людей з інвалідністю, осіб похилого віку та ВПО)	Впровадження заходів енергозбереження та зменшення обсягів енергоспоживання в Місці компактного проживання ВПО (притулок) КУ «ЦНСП» Перещепинської міської ради	Проведено комплексну реконструкцію будівлі Місця компактного проживання ВПО (притулок) КУ «ЦНСП» Перещепинської міської ради з провадженням енергозберігаючих та енергоефективних технологій, в тому числі встановлення СЕС (колишній садочок)	15 000,00	Субвенція державна Угода з донорами Місцевий бюджет	Енергоаудит	Проведено комплексну реконструкцію будівлі Місця компактного проживання ВПО (притулок) КУ «ЦНСП» Перещепинської міської ради з провадженням енергозберігаючих та енергоефективних технологій, в тому числі встановлення СЕС	Відділ міжнародних відносин, інвестицій та проектної діяльності міської ради Відділ з питань житлово-комунального господарства, комунальної власності, цивільного захисту, енергоефективності та благоустрою міської ради КУ «ЦНСП» Перещепинської міської ради	2025
13	Розширення підтримки та доступу до соціальних послуг для вразливих груп населення (малозабезпечених сімей, людей з інвалідністю, осіб похилого віку та ВПО)	Впровадження заходів енергозбереження та зменшення обсягів енергоспоживання в Місці компактного проживання ВПО (притулок) КУ «ЦНСП» Перещепинської міської ради	Проведено комплексну реконструкцію будівлі Місця компактного проживання ВПО (притулок) КУ «ЦНСП» Перещепинської міської ради з провадженням енергозберігаючих та енергоефективних технологій, в тому числі встановлення СЕС (колишня школа)	60 000,00	Субвенція державна Угода з донорами Місцевий бюджет	Енергоаудит	Проведено комплексну реконструкцію будівлі Місця компактного проживання ВПО (притулок) КУ «ЦНСП» Перещепинської міської ради з провадженням енергозберігаючих та енергоефективних технологій, в тому числі встановлення СЕС	Відділ міжнародних відносин, інвестицій та проектної діяльності міської ради Відділ з питань житлово-комунального господарства, комунальної власності, цивільного захисту, енергоефективності та благоустрою міської ради КУ «ЦНСП» Перещепинської міської ради	2025
14	Розвиток екодружньої транспортної інфраструктури у громаді (інфраструктура для велосипедного руху, мережа електрозарядних	Капітальний ремонт ділянки дороги Т-0412	Капітальний ремонт 52 км ділянки дороги Т - 0412 від с. Личково до с. Шандрівка	1 000 000,00	Субвенція державна	ПД	Проведено капітальний ремонт 52 км ділянки дороги Т - 0412 від с. Личкове до с. Шандрівка	Відділ міжнародних відносин, інвестицій та проектної діяльності міської ради Відділ з питань житлово-комунального господарства, комунальної власності, цивільного захисту, енергоефективності та	2025-2027

	<p>станцій для автотранспорту).</p> <p>Підвищення безпеки дорожньо-транспортного руху на території громади (ремонт доріг місцевого значення, освітлення, обладнання пішохідних переходів).</p> <p>Громада без околиць: задоволення потреб громади у пасажирських перевезеннях незалежно від мікрорайону та села, що входять до громади.</p>							благоустрою міської ради	
15	<p>Розвиток екодружньої транспортної інфраструктури у громаді (інфраструктура для велосипедного руху, мережа електрозарядних станцій для автотранспорту).</p> <p>Підвищення безпеки дорожньо-транспортного руху на території громади (ремонт доріг місцевого значення, освітлення, обладнання пішохідних</p>	Капітальний ремонт дороги C041007	Капітальний ремонт 7,8 км дороги від с-ща Вишневе до м. Перещепине (M18)	200 000, 00	Субвенція державна	ПД, технічна експертиза	Проведено капітальний ремонт 7,8 км дороги від с-ща Вишневе до м. Перещепине (M18)	Відділ міжнародних відносин, інвестицій та проєктної діяльності міської ради Відділ з питань житлово-комунального господарства, комунальної власності, цивільного захисту, енергоефективності та благоустрою міської ради	2025-2026

	переходів).  Громада без околиць: задоволення потреб громади у пасажирських перевезеннях незалежно від мікрорайону та села, що входять до громади.								
16	Розвиток екодружньої транспортної інфраструктури у громаді (інфраструктура для велосипедного руху, мережа електрозарядних станцій для автотранспорту).  Підвищення безпеки дорожньо- транспортного руху на території громади (ремонт доріг місцевого значення, освітлення, обладнання пішохідних переходів).  Громада без околиць: задоволення потреб громади у пасажирських перевезеннях незалежно від мікрорайону та села, що входять до громади.	Покращення туристичної привабливості Перещепинської ТГ через розвиток інфраструктури туризму і удосконалення системи благоустрою вулично- дорожньої мережі міста Перещепине шляхом будівництва тротуарів по вулиці Шевченка	Будівництво 7,2 км тротуару по обидві сторони центральної вулиці адміністративного центру громади міста Перещепине, вул. Шевченка, з застосуванням сучасних будівельних технологій та елементами ландшафтного дизайну	15 000,0 0	Субвенція державна Місцевий бюджет		Побудовано 7,2 км тротуару по обидві сторони центральної вулиці адміністративного центру громади міста Перещепине, вул. Шевченка, з застосуванням сучасних будівельних технологій та елементами ландшафтного дизайну	Відділ міжнародних відносин, інвестицій та проектної діяльності міської ради  Відділ з питань житлово- комунального господарства, комунальної власності, цивільного захисту, енергоефективності та благоустрою міської ради	2025- 2027

17	<p>Розвиток екодружньої транспортної інфраструктури у громаді (інфраструктура для велосипедного руху, мережа електрзарядних станцій для автотранспорту).</p> <p>Підвищення безпеки дорожньо-транспортного руху на території громади (ремонт доріг місцевого значення, освітлення, обладнання пішохідних переходів).</p> <p>Громада без околиць: задоволення потреб громади у пасажирських перевезеннях незалежно від мікрорайону та села, що входять до громади.</p>	<p>Покращення туристичної привабливості Перещепинської ТГ через розвиток інфраструктури туризму і удосконалення системи благоустрою вулично-дорожньої мережі міста Перещепине шляхом будівництва тротуару по вул. Кайдацька</p>	<p>Будівництво 3,2 км тротуару по обидві сторони вул. Кайдацька, з застосуванням сучасних будівельних технологій та елементами ландшафтного дизайну</p>	7 000,00	Субвенція державна Місцевий бюджет		<p>Побудовано 3,2 км тротуару по обидві сторони вул. Кайдацька, з застосуванням сучасних будівельних технологій та елементами ландшафтного дизайну</p>	<p>Відділ міжнародних відносин, інвестицій та проєктної діяльності міської ради</p> <p>Відділ з питань житлово-комунального господарства, комунальної власності, цивільного захисту, енергоефективності та благоустрою міської ради</p>	2025-2027
18	<p>Розвиток екодружньої транспортної інфраструктури у громаді (інфраструктура для велосипедного руху, мережа електрзарядних станцій для автотранспорту).</p>	<p>Удосконалення системи благоустрою та належного утримання вулично-дорожньої мережі на території Перещепинської міської ТГ шляхом капітального</p>	<p>Капітальний ремонт 1,5 км дороги по вул. Полтавська в м. Перещепине</p>	20 000,00	Субвенція державна Місцевий бюджет	ПД, технічна експертиза	<p>Капітальний ремонт 1,5 км дороги по вул. Полтавська в м. Перещепине</p>	<p>Відділ міжнародних відносин, інвестицій та проєктної діяльності міської ради</p> <p>Відділ з питань житлово-комунального господарства, комунальної власності, цивільного захисту, енергоефективності та благоустрою міської ради</p>	2025-2027

	<p>Підвищення безпеки дорожньо-транспортного руху на території громади (ремонт доріг місцевого значення, освітлення, обладнання пішохідних переходів).</p> <p>Громада без околиць: задоволення потреб громади у пасажирських перевезеннях незалежно від мікрорайону та села, що входять до громади.</p>	<p>ремонт дорожнього покриття по вул. Полтавська в місті Перещепине</p>							
19	<p>Розвиток екодружньої транспортної інфраструктури у громаді (інфраструктура для велосипедного руху, мережа електрорядних станцій для автотранспорту).</p> <p>Підвищення безпеки дорожньо-транспортного руху на території громади (ремонт доріг місцевого значення, освітлення, обладнання пішохідних переходів).</p> <p>Громада без</p>	<p>Удосконалення системи благоустрою та належного утримання вулично-дорожньої мережі на території Перещепинської міської ТГ шляхом капітального ремонту дорожнього покриття по вул. Ювілейна в місті Перещепине</p>	<p>Капітальний ремонт 1,8 км дороги по вул. Ювілейна в м. Перещепине</p>	<p>20 000,00</p>	<p>Субвенція державна Місцевий бюджет</p>	<p>ПД, технічна експертиза</p>	<p>Капітальний ремонт 1,8 км дороги по вул. Ювілейна в м. Перещепине</p>	<p>Відділ міжнародних відносин, інвестицій та проєктної діяльності міської ради Відділ з питань житлово-комунального господарства, комунальної власності, цивільного захисту, енергоефективності та благоустрою міської ради</p>	<p>2025-2027</p>

	околиць: задоволення потреб громади у пасажирських перевезеннях незалежно від мікрорайону та села, що входять до громади.								
20	<p>Розвиток екодружньої транспортної інфраструктури у громаді (інфраструктура для велосипедного руху, мережа електростанцій для автотранспорту).</p> <p>Підвищення безпеки дорожньо-транспортного руху на території громади (ремонт доріг місцевого значення, освітлення, обладнання пішохідних переходів).</p> <p>Громада без околиць: задоволення потреб громади у пасажирських перевезеннях незалежно від мікрорайону та села, що входять до громади.</p>	Удосконалення системи благоустрою та належного утримання вулично-дорожньої мережі на території Перещепинської міської ТГ шляхом капітального ремонту дорожнього покриття по вул. Соборна в місті Перещепине	Капітальний ремонт 3,0 км дороги по вул. Соборна в м. Перещепине	60 000,00	Субвенція державна Місцевий бюджет		Капітальний ремонт 3,0 км дороги по вул. Соборна в м. Перещепине	Відділ міжнародних відносин, інвестицій та проектної діяльності міської ради Відділ з питань житлово-комунального господарства, комунальної власності, цивільного захисту, енергоефективності та благоустрою міської ради	2025-2027
21	Розвиток екодружньої	Удосконалення системи	Капітальний ремонт 1,4 км дороги по вул. Ведмідя в	20 000,00	Субвенція державна	ПД, технічна	Капітальний ремонт 1,4 км дороги по вул.	Відділ міжнародних відносин, інвестицій та	2025-2027

	<p>транспортної інфраструктури у громаді (інфраструктура для велосипедного руху, мережа електророзрядних станцій для автотранспорту).</p> <p>Підвищення безпеки дорожньо-транспортного руху на території громади (ремонт доріг місцевого значення, освітлення, обладнання пішохідних переходів).</p> <p>Громада без околиць: задоволення потреб громади у пасажирських перевезеннях незалежно від мікрорайону та села, що входять до громади.</p>	<p>благоустрою та належного утримання вулично-дорожньої мережі на території Перещепинської міської ТГ шляхом капітального ремонту дорожнього покриття по вул. Ведмідя в селі Голубівка</p>	селі Голубівка		Місцевий бюджет	експертиза	Ведмідя в селі Голубівка	<p>проектної діяльності міської ради</p> <p>Відділ з питань житлово-комунального господарства, комунальної власності, цивільного захисту, енергоефективності та благоустрою міської ради</p>	
22	<p>Розвиток екодружньої транспортної інфраструктури у громаді (інфраструктура для велосипедного руху, мережа електророзрядних станцій для автотранспорту).</p> <p>Підвищення безпеки дорожньо-</p>	Капітальний ремонт дороги Т-0422	Капітальний ремонт 5,0 км дороги від М18, по вул. Українська в селі Голубівка до М29	120 000,00	Субвенція державна Місцевий бюджет	ПД	Капітальний ремонт 5,0 км дороги від М18, по вул. Українська в селі Голубівка до М29	<p>Відділ міжнародних відносин, інвестицій та проектної діяльності міської ради</p> <p>Відділ з питань житлово-комунального господарства, комунальної власності, цивільного захисту, енергоефективності та благоустрою міської ради</p>	2025-2027

	<p>транспортного руху на території громади (ремонт доріг місцевого значення, освітлення, обладнання пішохідних переходів).</p> <p>Громада без околиць: задоволення потреб громади у пасажирських перевезеннях незалежно від мікрорайону та села, що входять до громади.</p>							
23	<p>Розвиток екодружньої транспортної інфраструктури у громаді (інфраструктура для велосипедного руху, мережа електрорядних станцій для автотранспорту).</p> <p>Підвищення безпеки дорожньо-транспортного руху на території громади (ремонт доріг місцевого значення, освітлення, обладнання пішохідних переходів).</p> <p>Громада без околиць: задоволення потреб</p>	<p>Капітальний ремонт доріг прибудинкових територій мікрорайонів Орільський та Кільченський в м. Перещепине</p>	<p>Капітальний ремонт 46000 м<sup>2</sup> доріг прибудинкових територій мікрорайонів Орільський та Кільченський в м. Перещепине</p>	<p>20 000,0 0</p>	<p>Субвенція державна Місцевий бюджет</p>	<p>Капітальний ремонт 46000 м<sup>2</sup> доріг прибудинкових територій мікрорайонів Орільський та Кільченський в м. Перещепине</p>	<p>Відділ міжнародних відносин, інвестицій та проєктної діяльності міської ради Відділ з питань житлово-комунального господарства, комунальної власності, цивільного захисту, енергоефективності та благоустрою міської ради</p>	<p>2025-2027</p>

	<p>громади у пасажирських перевезеннях незалежно від мікрорайону та села, що входять до громади.</p>								
24	<p>Забезпечення умов для проведення дозвілля молоді, розвитку молодіжного руху, бажання залишатися та реалізовуватися в громаді.</p> <p>Розвиток мережі об'єктів формування громадського здоров'я та популяризація здорового способу життя</p>	<p>Будівництво Фізкультурно-оздоровчого комплексу в м. Перещепине</p>	<p>Будівництво ФОК із спортивних залів, включаючи зони для фітнесу, аеробіки та тренажерну зону, баскетболу, волейболу та інших видів спорту, та інші спортивні і оздоровчі об'єкти. Побудовано басейн (50 м) та басейн для дітей (15 м), глядацькі трибуни. Облаштовано зони для дитячих ігор та розваг. Облаштовано зони благоустрою поряд з ФОК, місця для паркування, громадського харчування тощо</p>	250 000,00	Приватно-державне партнерство		<p>Побудовано ФОК із спортивних залів, включаючи зони для фітнесу, аеробіки та тренажерну зону, баскетболу, волейболу та інших видів спорту, та інші спортивні і оздоровчі об'єкти. Побудовано басейн (50 м) та басейн для дітей (15 м), глядацькі трибуни. Облаштовано зони для дитячих ігор та розваг. Облаштовано зони благоустрою поряд з ФОК, місця для паркування, громадського харчування тощо</p>	<p>Відділ міжнародних відносин, інвестицій та проєктної діяльності міської ради</p> <p>Відділ з питань житлово-комунального господарства, комунальної власності, цивільного захисту, енергоефективності та благоустрою міської ради</p>	2025-2027
25	<p>Забезпечення умов для проведення дозвілля молоді, розвитку молодіжного руху, бажання залишатися та реалізовуватися в громаді.</p> <p>Розвиток мережі об'єктів формування громадського здоров'я та популяризація здорового способу життя</p>	<p>Реконструкція стадіону «Колос» по вулиці Шевченка, 24А в м. Перещепине Перещепинської ТГ</p>	<p>Комплексна реконструкція стадіону «Колос» в м. Перещепине; створення сучасного багатофункціонального навчально-тренувального, спортивного та оздоровчого комплексу для занять фізичною культурою і спортом, в тому числі фізкультурно-оздоровчої та реабілітаційної роботи серед осіб з інвалідністю, для понад 50 тисяч осіб населення Перещепинської</p>	150 000,00	Субвенція державна Місцевий бюджет	ПД, технічна експертиза	<p>Проведено комплексну реконструкцію стадіону «Колос» в м. Перещепине;</p> <p>- створено сучасний багатофункціональний навчально-тренувальний, спортивний та оздоровчий комплекс для занять фізичною культурою і спортом, в тому числі фізкультурно-</p>	<p>Відділ міжнародних відносин, інвестицій та проєктної діяльності міської ради</p> <p>Відділ з питань житлово-комунального господарства, комунальної власності, цивільного захисту, енергоефективності та благоустрою міської ради</p>	2025-2027

			ТГ, сусідніх сільських громад Новомосковського (Магдалинівського) районів Дніпропетровської області та Зачепилівського району Харківської області				оздоровчої та реабілітаційної роботи серед осіб з інвалідністю, для понад 50 тисяч осіб населення Перещепинської ТГ, сусідніх сільських громад Новомосковського (Магдалинівського) районів Дніпропетровської області та Зачепилівського району Харківської області		
26	Створення рекреаційних зон та просторів для відпочинку (реконструкція та декомунізація місцевих парків відпочинку, благоустрій місць відпочинку біля водойм, формування плану озеленення).	Посилення туристичної та інвестиційної привабливості Перещепинської ТГ через розвиток інфраструктури туризму шляхом реконструкції міського парку ім. Т.Г. Шевченка в м. Перещепине	Комплексна реконструкція на 5 га території парку ім. Т.Г. Шевченка в м. Перещепине з застосуванням сучасних будівельних технологій, елементів ландшафтного дизайну та встановленням малих архітектурних форм	30 000,0 0	Субвенція державна Місцевий бюджет		Проведено комплексну реконструкцію парку ім. Т.Г. Шевченка в м. Перещепине з застосуванням сучасних будівельних технологій, елементів ландшафтного дизайну та встановленням малих архітектурних форм	Відділ міжнародних відносин, інвестицій та проектної діяльності міської ради Відділ з питань житлово-комунального господарства, комунальної власності, цивільного захисту, енергоефективності та благоустрою міської ради	2025-2027
27	Створення рекреаційних зон та просторів для відпочинку (реконструкція та декомунізація місцевих парків відпочинку, благоустрій місць відпочинку біля водойм, формування плану озеленення).	Посилення туристичної та інвестиційної привабливості Перещепинської ТГ через розвиток інфраструктури туризму шляхом реконструкції міського парку Пам'яті в м. Перещепине	Комплексна реконструкція на 5 га території парку Пам'яті в м. Перещепине з застосуванням сучасних будівельних технологій, елементів ландшафтного дизайну та встановленням малих архітектурних форм	30 000,0 0	Субвенція державна Місцевий бюджет		Проведено комплексну реконструкцію парку Пам'яті в м. Перещепине з застосуванням сучасних будівельних технологій, елементів ландшафтного дизайну та встановленням малих архітектурних форм	Відділ міжнародних відносин, інвестицій та проектної діяльності міської ради Відділ з питань житлово-комунального господарства, комунальної власності, цивільного захисту, енергоефективності та благоустрою міської ради	2025-2027
28	Розвиток сфери готельного	Створення туристичного	Створення КЗ Історико-краєзнавчий музей	25 000,0 0	Субвенція державна		Створено КЗ Історико-краєзнавчий	Відділ міжнародних відносин, інвестицій та	2025-2027

<p>обслуговування.</p> <p>Розроблення туристичної мапи громади, туристичних кластерів та маршрутів.</p> <p>Охорона та збереження розташованих в громаді об'єктів культурної спадщини та підвищення їх привабливості.</p> <p>Підтримка створення нових сучасних туристичних продуктів та відновлення традиції проведення локальних фестивалів (SmolyankaFest Перещепине, Перещепинські ярмарки).</p> <p>Співпраця з міжнародними геопарками та муніципалітетами метою якого буде включення заповідного фонду громади до реєстру світових геопарків ЮНЕСКО.</p>	<p>кластеру на території Перещепинської ТГ</p>	<p>Перещепинської міської ТГ.</p> <p>Забезпечення зменшення обсягів енергоспоживання та впроваджено заходи енергоефективності в будівлі КЗ Історико-краєзнавчий музей Перещепинської міської ТГ з метою розвитку культурно-освітньої діяльності, безпечного комплектування музейного зібрання, експозиційної, фондової, видавничої, реставраційної, виставкової, пам'яткоохоронної роботи, охорони культурної спадщини Перещепинської ТГ.</p> <p>Проведення комплексну реконструкцію 150 м<sup>2</sup> будівлі КЗ Історико-краєзнавчий музей Перещепинської міської ТГ з упорядкуванням прилеглої території 0,5 га та з провадженням енергозберігаючих та енергоефективних технологій.</p> <p>Облаштування території туристсько-екскурсійних 10-и об'єктів - пам'яток культурної спадщини на території громади.</p> <p>Впровадження 4-х екскурсійних туристичних маршрутів з використанням пам'яток культурної спадщини на території громади.</p> <p>Організація надання туристичних послуг на</p>		<p>Угода з донорами Місцевий бюджет Приватно-державне партнерство</p>		<p>музей Перещепинської міської ТГ.</p> <p>Забезпечено зменшення обсягів енергоспоживання та впроваджено заходи енергоефективності в будівлі КЗ Історико-краєзнавчий музей Перещепинської міської ТГ з метою розвитку культурно-освітньої діяльності, безпечного комплектування музейного зібрання, експозиційної, фондової, видавничої, реставраційної, виставкової, пам'яткоохоронної роботи, охорони культурної спадщини Перещепинської ТГ.</p> <p>Проведено комплексну реконструкцію будівлі КЗ Історико-краєзнавчий музей Перещепинської міської ТГ з упорядкуванням прилеглої території та з провадженням енергозберігаючих та енергоефективних технологій.</p> <p>Створено туристичну локацію «Парк курганів».</p> <p>Створено туристичну локацію «Долина Смолян».</p> <p>Облаштовано</p>	<p>проектної діяльності міської ради</p> <p>Відділ з питань житлово-комунального господарства, комунальної власності, цивільного захисту, енергоефективності та благоустрою міської ради</p>
---	--	--	--	---	--	--	--

			території громади (послуги перевезення, послуги розміщення, послуги з відвідування туристсько-екскурсійних об'єктів, виготовлення та реалізації сувенірної продукції, послуг з організації відпочинку та розваг тощо)				території туристсько-екскурсійних 10-и об'єктів - пам'яток культурної спадщини на території громади. Впроваджено 4 екскурсійних туристичних маршрутів з використанням пам'яток культурної спадщини на території громади. Організовано надання туристичних послуг на території громади (послуги перевезення, послуги розміщення, послуги з відвідування туристсько-екскурсійних об'єктів, виготовлення та реалізації сувенірної продукції, послуг з організації відпочинку та розваг тощо)		
29	Забезпечення рівних умов для доступу дітей та молоді громади до якісної освіти та можливостей розвитку своїх талантів (оновлення матеріально-технічної бази освітніх закладів, розвиток школи мистецтв, технічної позашкільної освіти).	Реконструкція Голубівського ліцею Перещепинської міської ТГ	Комплексна реконструкція 1200 м <sup>2</sup> будівлі Голубівського ліцею, шкільного стадіону, упорядковано 2 га прилеглої території з провадженням енергозберігаючих та енергоефективних технологій	190 000,00	Субвенція державна		Проведено комплексну реконструкцію будівлі Голубівського ліцею, шкільного стадіону, упорядковано прилеглу територію з провадженням енергозберігаючих та енергоефективних технологій	Відділ освіти Перещепинської міської ради	2025-2027
30	Забезпечення рівних умов для доступу	Впровадження заходів	Утеплення фасадів спального корпусу в	12 000,00	Субвенція державна	ПД, технічна	Проведено утеплення фасадів спального	Відділ освіти Перещепинської міської	2025

	дітей та молоді громади до якісної освіти та можливостей розвитку своїх талантів (оновлення матеріально-технічної бази освітніх закладів, розвиток школи мистецтв, технічної позашкільної освіти).	енергозбереження та зменшення обсягів енергоспоживання в Гімназії «Родина» Перещепинської міської ради	Гімназії «Родина» Перещепинської міської ради		Місцевий бюджет	експертиза	корпусу в Гімназії «Родина» Перещепинської міської ради	ради	
31	Забезпечення рівних умов для доступу дітей та молоді громади до якісної освіти та можливостей розвитку своїх талантів (оновлення матеріально-технічної бази освітніх закладів, розвиток школи мистецтв, технічної позашкільної освіти).	Впровадження заходів енергозбереження та зменшення обсягів енергоспоживання в Панасівській ліцей Перещепинської міської ТГ	Утеплення фасадів будівлі Панасівського ліцею, заміна вікон і дверей на енергозберігаючі, ремонт спортивного залу	15 000,00	Субвенція державна Місцевий бюджет		Проведено утеплення фасадів будівлі Панасівського ліцею, заміна вікон і дверей на енергозберігаючі, ремонт спортивного залу	Відділ освіти Перещепинської міської ради	2025-2026
32	Забезпечення укряттями мешканців та гостей громади у публічних просторах.  Розвиток системи цивільного захисту в громаді (попередження виникнення надзвичайних ситуацій техногенного та природного характеру та	Забезпечення закладів освіти Перещепинської міської територіальної громади об'єктами фонду захисних споруд та їх належне утримання	Нове будівництво, реконструкція, реставрація та капітальний ремонт захисних споруд закладів освіти Перещепинської міської територіальної громади	30 000,00	Субвенція державна Угода з донорами Місцевий бюджет		Нове будівництво, реконструкція, реставрація та капітальний ремонт захисних споруд закладів освіти Перещепинської міської територіальної громади	Відділ освіти Перещепинської міської ради. Відділ міжнародних відносин, інвестицій та проєктної діяльності міської ради Відділ з питань житлово-комунального господарства, комунальної власності, цивільного захисту, енергоефективності та благоустрою міської ради	2025-2027

	ліквідація наслідків надзвичайних ситуацій і воєнних дій)								
33	Забезпечення рівних умов для доступу дітей та молоді громади до якісної освіти та можливостей розвитку своїх талантів (оновлення матеріально-технічної бази освітніх закладів, розвиток школи мистецтв, технічної позашкільної освіти).	Реконструкція Голубівського сільського будинку культури Голубівського старостинського округу Перещепинської міської ТГ	Комплексна реконструкція 1000 м <sup>2</sup> будівлі Голубівського сільського будинку культури Голубівського старостинського округу Перещепинської міської ТГ з упорядкуванням 2 га прилеглої території та з провадженням енергозберігаючих та енергоефективних технологій	190 000,00	Субвенція державна Угода з донорами Місцевий бюджет		Проведено комплексну реконструкцію будівлі Голубівського сільського будинку культури Голубівського старостинського округу Перещепинської міської ТГ з упорядкуванням прилеглої території та з провадженням енергозберігаючих та енергоефективних технологій	Відділ міжнародних відносин, інвестицій та проєктної діяльності міської ради Відділ з питань житлово-комунального господарства, комунальної власності, цивільного захисту, енергоефективності та благоустрою міської ради	2025-2027
34	Забезпечення рівних умов для доступу дітей та молоді громади до якісної освіти та можливостей розвитку своїх талантів (оновлення матеріально-технічної бази освітніх закладів, розвиток школи мистецтв, технічної позашкільної освіти).	Реконструкція Керносівського сільського будинку культури Керносівського старостинського округу Перещепинської міської ТГ	Комплексна реконструкція 1000 м <sup>2</sup> будівлі Керносівського сільського будинку культури Керносівського старостинського округу Перещепинської міської ТГ з упорядкуванням 2 га прилеглої території та з провадженням енергозберігаючих та енергоефективних технологій	120 000,00	Субвенція державна Угода з донорами Місцевий бюджет	ПД, технічна експертиза	Проведено комплексну реконструкцію будівлі Керносівського сільського будинку культури Керносівського старостинського округу Перещепинської міської ТГ з упорядкуванням прилеглої території та з провадженням енергозберігаючих та енергоефективних технологій	Відділ міжнародних відносин, інвестицій та проєктної діяльності міської ради Відділ з питань житлово-комунального господарства, комунальної власності, цивільного захисту, енергоефективності та благоустрою міської ради	2025-2027
35	Забезпечення рівних умов для доступу дітей та молоді громади до якісної освіти та можливостей	Реконструкція КЗ Перещепинська школа мистецтв Перещепинської міської ТГ	Комплексна реконструкція будівлі КЗ Перещепинська школа мистецтв Перещепинської міської ТГ з упорядкуванням прилеглої території та з	40 000,00	Субвенція державна Угода з донорами Місцевий бюджет		Проведено комплексну реконструкцію будівлі КЗ Перещепинська школа мистецтв Перещепинської	Відділ міжнародних відносин, інвестицій та проєктної діяльності міської ради Відділ з питань житлово-комунального господарства,	2025-2027

	розвитку своїх талантів (оновлення матеріально-технічної бази освітніх закладів, розвиток школи мистецтв, технічної позашкільної освіти).		провадженням енергозберігаючих та енергоефективних технологій				міської ТГ з упорядкуванням прилеглої території та з провадженням енергозберігаючих та енергоефективних технологій	комунальної власності, цивільного захисту, енергоефективності та благоустрою міської ради	
36	Реалізація заходів спрямованих на поліпшення пожежної безпеки в громаді	Створення добровольчих пожежних формувань та розвиток системи протипожежної безпеки в громаді	Створення та розвиток добровольчих пожежних формувань та центрів безпеки на території громади, їй технічне оснащення та навчання пожежників	45 000,00	Субвенція державна Угода з донорами Місцевий бюджет		Підвищення матеріально-технічної бази комунальних підприємств, збільшення штату працівників пожежниками, будівництво нових центрів безпеки	Відділ міжнародних відносин, інвестицій та проектної діяльності міської ради Відділ з питань житлово-комунального господарства, комунальної власності, цивільного захисту, енергоефективності та благоустрою міської ради, комунальні підприємства громади	2025-2026
37	Поліпшення бізнес діяльності кооперативів	Створення нових та підтримка розвитку діючих кооперативів.	Розроблення додаткових пільг та фінансової підтримки стимулювання розвитку кооперативів на території громади, залучення техніки та матеріально-технічної допомоги	5 000,00	Субвенція державна Угода з донорами Місцевий бюджет		Матеріально-технічне та грошове забезпечення діяльності кооперативів на території громади	Відділ міжнародних відносин, інвестицій та проектної діяльності міської ради	2025-2026
38	Покращення інфраструктури громади та зон відпочинку	Створення зон відпочинку в громаді із належним санітарним станом	Облаштувати належним чином зони відпочинку (парки, дитячі майданчики, пляжі) та побудувати систему громадських вбиралень.	5 000,00	Субвенція державна Угода з донорами Місцевий бюджет		Створення зон відпочинку в громаді із належним санітарним станом	Відділ міжнародних відносин, інвестицій та проектної діяльності міської ради Відділ з питань житлово-комунального господарства, комунальної власності, цивільного захисту, енергоефективності та благоустрою міської ради, комунальні підприємства громади	2025-2026
39	Збільшення енергоефективності в громаді	Запровадження системи енергомоніторинг	Удосконалення ІСЕ, щотижневий облік муніципальних будівель,	140,00	Субвенція державна Угода з	Наявність відповідних розпорядчи	Удосконалення ІСЕ, щотижневий облік муніципальних	Перещепинська міська рада, структурні підрозділи та комунальні підприємства	2025-2027

		у в муніципальних будівлях	мотиваційні заходи серед хауз майстрів		донорами Місцевий бюджет	х документів	будівель, мотиваційні заходи серед хауз майстрів		
40	Збільшення енергоефективності в громаді	Впровадження енергозберігаючого освітлення в бюджетних закладах	Впровадження енергозберігаючого освітлення в бюджетних закладах, закупівля еко-ліхтарів, лампочок тощо.	250,00	Субвенція державна Угода з донорами Місцевий бюджет		Впроваджено енергозберігаючого освітлення в бюджетних закладах	Перещепинська міська рада, структурні підрозділи та комунальні підприємства	2025-2027
41	Збільшення енергоефективності в громаді	Термомодернізація муніципальних будівель	Встановлення балансувальної апаратури яка допоможе контролювати та вести моніторинг, відновлення теплоізоляції трубопроводів, промивка системи опалення, зміна вікон та зовнішніх дверей на металопластикові, утеплення фасаду, даху, цоколю тощо	20 000,00	Субвенція державна Угода з донорами Місцевий бюджет		Підвищення рівня енергоефективності у приміщеннях закладів	Перещепинська міська рада, структурні підрозділи та комунальні підприємства	2025-2027
42	Збільшення енергоефективності в громаді	Встановлення балансувальної апаратури та відновлення теплоізоляції трубопроводів, промивка системи опалення, зміна вікон та зовнішніх дверей на металопластикові, утеплення фасаду, даху, цоколю тощо	Підтримка розвитку альтернативної енергетики зі збільшенням частки альтернативної енергії в енергетичному балансі області, комплексне впровадження технологій з урахуванням екологічного складника, тенденцій виснаження запасів тих чи інших ресурсів для забезпечення сталого розвитку енергетичного сектора, підвищення енергетичної ефективності, поліпшення екологічної ситуації шляхом використання енергії сонця, вітру, біомаси.	7 700,00	Субвенція державна Угода з донорами Місцевий бюджет		Забезпечення енергозбереження та формування енергоефективного середовища	Перещепинська міська рада, структурні підрозділи та комунальні підприємства	2025-2027
43	Збільшення енергоефективності в громаді	Переведення закладів освіти на альтернативні види палива	Придбання котлів (10шт.) з використанням різних видів палива та енергії (за винятком природного газу)	20 000,00	Субвенція державна Угода з донорами		Економія енергетичних та фінансових ресурсів	Перещепинська міська рада, структурні підрозділи та комунальні підприємства	2025-2027

			для комунальних закладів освіти		Місцевий бюджет				
44	Збільшення енергоефективності в громаді	Встановлення інверторної системи кондиціонування	Встановлення інверторної системи кондиціонування в бюджетних будівлях	500,00	Субвенція державна Угода з донорами Місцевий бюджет		Покращення мікроклімату в приміщеннях та комфортних умов праці	Перещепинська міська рада, структурні підрозділи та комунальні підприємства	2025-2026
45	Збільшення енергоефективності в громаді	Провести енергоаудит всіх комунальних установ	Визначення використання енергоресурсів в приміщеннях та будівлях комунальної власності та визначення де енергія використовується неефективно	Згідно кошторису на аудит (в межах бюджетних призначень)	Субвенція державна Угода з донорами Місцевий бюджет		Розроблено документацію для залучення коштів з метою максимального зменшення втрат енергії та ефективного її використання	Перещепинська міська рада, структурні підрозділи та комунальні підприємства	2025
46	Збільшення енергоефективності в громаді	Створення консультативного центру Green Energy	Даний проєкт сприятиме прийняттю громадою довгострокових рішень у сфері енергетичної та кліматичної політики на шляху України до повноправного членства в ЄС.	в межах бюджетних призначень	Субвенція державна Угода з донорами Місцевий бюджет		Створення консультативного центру Green Energy	Перещепинська міська рада	2025
47	Забезпечення населення якісною водою та покращення екології	Реконструкція мережі питного водопостачання КП «Голубівське»	Повна реконструкція системи водопостачання та водовідведення, реалізація проєкту з сонячної енергетики для підвищення надійності водопостачання та водовідведення	100 000,00	Субвенція державна Угода з донорами Місцевий бюджет		Забезпечення безперезбійного водопостачання та водовідведення з економією електроенергії	Перещепинська міська рада, КП «Голубівське»	2025-2027
48	Забезпечення населення якісною водою та покращення екології	Будівництво мережі водопостачання в селищі Кільчень Перещепинської МТГ	Побудова нової мережі водопостачання для забезпечення населення селища водою	10 000,00	Субвенція державна Угода з донорами Місцевий бюджет		Покращення водопостачання для населення селища	Перещепинська міська рада, КП «Голубівське»	2025-2026
49	Забезпечення ефективного використання палива	Впровадження енергозберігаючих заходів в приватних приміщеннях	Заміна газових котлів та відмова від централізованого теплопостачання в житлових будинках на	50 000,00	Приватні кошти, міський бюджет, донорські		Забезпечення ефективного використання палива	Приватні домоволодіння, Перещепинська міська рада	2025-2027

			твердопаливні котли (приватні котли)		кошти				
50	Забезпечення ефективного використання палива	Заміщення використання природного газу та теплової енергії в житлових будівлях альтернативними видами палива	Заміна газових котлів та відмова від централізованого теплопостачання в житлових будинках на твердопаливні котли (приватні котли)	15 500,00	Приватні кошти		Забезпечить ефективне використання палива	Приватні домоволодіння	2025-2027
51	Збільшення енергоефективності в громаді та перехід на альтернативні джерела енергії	Ремонти дахів з метою встановлення СЕС	Встановлення даху з кутом нахилу для можливості подальшого встановлення сонячних електростанцій та проведення інших заходів для забезпечення енергоефективності кожного будинку. Капітальний ремонт покрівель 17-ти будинків на мікрорайоні Орільський та 3-х на мікрорайоні Кільченський м. Перещепине	140 000,00	Субвенція державна Угода з донорами Місцевий бюджет		Збільшення енергоефективності в громаді та перехід на альтернативні джерела енергії	Відділ міжнародних відносин, інвестицій та проєктної діяльності міської ради Відділ з питань житлово-комунального господарства, комунальної власності, цивільного захисту, енергоефективності та благоустрою міської ради, комунальні підприємства громади, КП «Благоустрій громади»	2025-2027
52	Збільшення енергоефективності в громаді	Завершити капітальний ремонт мереж вуличного освітлення	Технічне переоснащення світильників на основі LED технологій та впровадження загальноміської системи управління освітленням вулиць	2 000,00	Субвенція державна Угода з донорами Місцевий бюджет		Якісне освітлення при мінімальних затратах	Відділ міжнародних відносин, інвестицій та проєктної діяльності міської ради Відділ з питань житлово-комунального господарства, комунальної власності, цивільного захисту, енергоефективності та благоустрою міської ради, комунальні підприємства громади, КП «Благоустрій громади»	2025-2027
53	Збільшення енергоефективності в громаді та покращення благоустрою	Облаштування освітлення вулиць та пішохідних переходів на альтернативних джерелах енергії	Встановлення освітлювальних ліхтарів на сонячних радіаторах	В межах бюджетних призначень	Субвенція державна Угода з донорами Місцевий бюджет		Безперебійне нічне освітлення вулиць, незалежне від перебоїв в енергосистемі	Відділ міжнародних відносин, інвестицій та проєктної діяльності міської ради Відділ з питань житлово-комунального господарства, комунальної власності,	2025-2027

								цивільного захисту, енергоефективності та благоустрою міської ради, комунальні підприємства громади, КП «Благоустрій громади»	
54	Зменшення викидів CO2	Технічне переоснащення приватного автотранспорту	Закупівля нових більш ефективних транспортних засобів, переведення транспорту на зріджений газ	50 000,00	Приватні кошти		Перехід на екологічні джерела енергії, зменшення викидів CO2	Жителі громади	2025-2027
55	Зменшення викидів CO2, покращення благоустрою, пропагування здорового способу життя	Використання велосипедного транспорту	Формування велосипедної мережі, розвиток велосипедного паркінгу, заохочення до здорового способу життя	2 000,00	Субвенція державна Угода з донорами Місцевий бюджет, приватні кошти		Пропагування здорового способу життя та зменшення викидів CO2	Відділ міжнародних відносин, інвестицій та проєктної діяльності міської ради Відділ з питань житлово-комунального господарства, комунальної власності, цивільного захисту, енергоефективності та благоустрою міської ради, комунальні підприємства громади, КП «Благоустрій громади», жителі громади	2025-2027
56	Збільшення енергоефективності в громаді та зменшення викидів CO2	Використання сонячної енергетики	Встановлення приватних сонячних електричних станцій	В межах бюджетних призначень	Субвенція державна Угода з донорами Місцевий бюджет, приватні кошти		Заміщення використання енергетичних ресурсів ВДЕ	Відділ міжнародних відносин, інвестицій та проєктної діяльності міської ради Відділ з питань житлово-комунального господарства, комунальної власності, цивільного захисту, енергоефективності та благоустрою міської ради, комунальні підприємства громади, КП «Благоустрій громади», жителі громади	2025-2027
57	Збільшення енергоефективності в громаді	Заміна енергообладнання на нові моделі з економічним ефектом	Заміна наявного технологічного обладнання на більш енергоефективне з підвищеним КПД	В межах бюджетних призначень	Приватні кошти		Зменшення витрат електроенергії	Жителі громади, Відділ міжнародних відносин, інвестицій та проєктної діяльності міської ради Відділ з питань житлово-комунального господарства,	2025-2027

								комунальної власності, цивільного захисту, енергоефективності та благоустрою міської ради,	
58	Збільшення енергоефективності в громаді	Виконання робіт по утепленню стін, заміні вікон, утепленню дахів, встановлення ІТП	Забезпечення збереження тепла в житлових будівлях	2 000,00	Приватні кошти		Зменшення витрат по теплопостачанню	Жителі громади, Відділ міжнародних відносин, інвестицій та проєктної діяльності міської ради Відділ з питань житлово-комунального господарства, комунальної власності, цивільного захисту, енергоефективності та благоустрою міської ради,	2025-2027
59	Збільшення енергоефективності в громаді	М'які просвітницькі заходи	Скорочення викидів від упродовження інформаційно просвітницьких заходів	1 000,00	Субвенція державна Угода з донорами Місцевий бюджет, приватні кошти		Скорочення використання енергії від упродовження інформаційно просвітницьких заходів	Відділ міжнародних відносин, інвестицій та проєктної діяльності міської ради Відділ з питань житлово-комунального господарства, комунальної власності, цивільного захисту, енергоефективності та благоустрою міської ради,	2025-2027
60	Збільшення енергоефективності в громаді	Запровадження системи енергоменеджменту для покращення енергетичної політики громад	Удосконалення системи енергоменеджменту, встановлення лімітів споживання ПЕР, закупівля програмного забезпечення, навчання персоналу	1 400,00	Субвенція державна Угода з донорами Місцевий бюджет, приватні кошти		Зменшення використання енергетичних ресурсів	Відділ міжнародних відносин, інвестицій та проєктної діяльності міської ради Відділ з питань житлово-комунального господарства, комунальної власності, цивільного захисту, енергоефективності та благоустрою міської ради,	2025-2027
61	Збільшення енергоефективності в громаді	Збереження вихідних даних ВК міської ради у машиночитному форматі протягом всього періоду дії енергетичного плану.	Використання вихідних даних та енергетичних планів для розроблення наступних енергетичних планів	В межах бюджетних призначень	Субвенція державна Угода з донорами Місцевий бюджет, приватні кошти		Збереження часу і ресурсів для аналізу попередніх періодів для розробки нових планів	Відділ міжнародних відносин, інвестицій та проєктної діяльності міської ради Відділ з питань житлово-комунального господарства, комунальної власності, цивільного захисту, енергоефективності та	2025-2027

								благоустрою міської ради,	
62	Збільшення екологічного благополуччя громади	Озеленення	Вирощування енергетичних рослин, висадка багаторічних рослин в садах і скверах	2 000,00	Субвенція державна Угода з донорами Місцевий бюджет, приватні кошти		Поліпшення благоустрою населених пунктів	Відділ міжнародних відносин, інвестицій та проєктної діяльності міської ради Відділ з питань житлово-комунального господарства, комунальної власності, цивільного захисту, енергоефективності та благоустрою міської ради, КП «Благоустрій громади»	2025-2027
63	Налагодження системи управління відходами, покращення екології громади	Підвищення кваліфікації фахівців органів місцевого самоврядування у сфері управління побутовими відходами	Проведені заходи щодо підвищення кваліфікації фахівців органів місцевого самоврядування у сфері управління побутовими відходами	В межах бюджетних призначень	Угода з донорами, Місцевий бюджет		Підвищення кваліфікації фахівців органів місцевого самоврядування у сфері управління побутовими відходами	Відділ міжнародних відносин, інвестицій та проєктної діяльності міської ради Відділ з питань житлово-комунального господарства, комунальної власності, цивільного захисту, енергоефективності та благоустрою міської ради, КП «Благоустрій громади»	2025
64	Налагодження системи управління відходами, покращення екології громади	Навчання з управління відходами	Проведення заходів з підвищення обізнаності з управління відходами у шкільних та дошкільних навчальних закладах, закладах передвищої освіти	В межах бюджетних призначень	Угода з донорами, Місцевий бюджет		Проведені навчальні заходи	Відділ міжнародних відносин, інвестицій та проєктної діяльності міської ради Відділ з питань житлово-комунального господарства, комунальної власності, цивільного захисту, енергоефективності та благоустрою міської ради, КП «Благоустрій громади»	2025
65	Налагодження системи управління відходами, покращення екології громади	Інформаційно-просвітницька діяльність з питань управління побутовими відходами	Інформаційно-просвітницька діяльність з питань управління побутовими відходами (у т.ч. популяризація у засобах масової інформації заохочення належного поведіння з побутовими відходами)	100,00	Угода з донорами, Місцевий бюджет		Проведені інформаційно-просвітницькі заходи з питань управління побутовими відходами	Відділ міжнародних відносин, інвестицій та проєктної діяльності міської ради Відділ з питань житлово-комунального господарства, комунальної власності, цивільного захисту, енергоефективності та благоустрою міської ради,	2025-2026

66	Налагодження системи управління відходами, покращення екології громади	Рекультивация міського полігону твердих побутових	Рекультивация міського полігону твердих побутових	Визначається на етапі реалізації МПУВ	Угода з донорами, Місцевий бюджет		Проведена рекультивация міського полігону твердих	КП «Благоустрій громади» Відділ міжнародних відносин, інвестицій та проєктної діяльності міської ради Відділ з питань житлово-комунального господарства, комунальної власності, цивільного захисту, енергоефективності та благоустрою міської ради, КП «Благоустрій громади»	2026
67	Налагодження системи управління відходами, покращення екології громади	Оновлення парку автотранспорту	Оновлення матеріальнотехнічної бази (парк спецавтотранспорту). Попередня оцінка – 2 сміттєвозів об'ємом 7,5 м <sup>3</sup> , 1 – об'ємом 14 м <sup>3</sup> , уточняється затвердженими схемами управління побутовими відходами при реалізації МПУВ	Визначається на етапі реалізації МПУВ	Місцевий бюджет, обласний бюджет, державний бюджет (у т.ч. фонди ОНПС)		Оновлено матеріальнотехнічну базу (парк спецавтотранспорту)	Відділ міжнародних відносин, інвестицій та проєктної діяльності міської ради Відділ з питань житлово-комунального господарства, комунальної власності, цивільного захисту, енергоефективності та благоустрою міської ради, КП «Благоустрій громади»	2025-2026
68	Налагодження системи управління відходами, покращення екології громади	Оновлення матеріально-технічної бази (контейнерного парку) для вивезення змішаних відходів	Оновлення матеріально-технічної бази (контейнерного парку) для вивезення змішаних відходів. Загальна необхідна кількість контейнерів об'ємом 1,1 м <sup>3</sup> на 1 етапі (з урахуванням роздільного збору) – 606 од. Загальна необхідна кількість контейнерів на 2 етапі – 144 од	11 000,00	Місцевий бюджет, державний бюджет (у т.ч. фонди ОНПС), Угода з донорами		Оновлено матеріальнотехнічну базу (контейнерного парку) для вивезення відходів/ресурсоцінних фракцій	Відділ міжнародних відносин, інвестицій та проєктної діяльності міської ради Відділ з питань житлово-комунального господарства, комунальної власності, цивільного захисту, енергоефективності та благоустрою міської ради, КП «Благоустрій громади»	2025-2026
69	Налагодження системи управління відходами, покращення екології громади	Пункти збирання відходів	Створення спеціалізованих комунальних пунктів збирання відходів	Визначається на етапі реалізації МПУВ	Місцевий бюджет, державний бюджет (у т.ч. фонди ОНПС), Угода з донорами		Наявність спеціалізованих комунальних пунктів збирання відходів	Відділ міжнародних відносин, інвестицій та проєктної діяльності міської ради Відділ з питань житлово-комунального господарства, комунальної власності,	2025-2026

								цивільного захисту, енергоефективності та благоустрою міської ради, КП «Благоустрій громади»	
70	Налагодження системи управління відходами, покращення екології громади	Будівництво контейнерних майданчиків	Будівництво контейнерних майданчиків – 133 од.	Визначається на етапі реалізації МПУВ	Місцевий бюджет, державний бюджет (у т.ч. фонди ОНПС), Угода з донорами		Наявність контейнерних майданчиків	Відділ міжнародних відносин, інвестицій та проєктної діяльності міської ради Відділ з питань житлово-комунального господарства, комунальної власності, цивільного захисту, енергоефективності та благоустрою міської ради, КП «Благоустрій громади»	2025-2026
71	Покращення надання медичних послуг	Капітальний ремонт закладів охорони здоров'я	Капітальний ремонт та/або реконструкція споруд та приміщень установ охорони здоров'я громади	В межах бюджетних призначень	Місцевий бюджет, державний бюджет (у т.ч. фонди ОНПС), Угода з донорами		Капітально відремонтовані споруди та приміщення установ охорони здоров'я громади	Відділ міжнародних відносин, інвестицій та проєктної діяльності міської ради Відділ з питань житлово-комунального господарства, комунальної власності, цивільного захисту, енергоефективності та благоустрою міської ради, КП «Благоустрій громади»	2025-2027
72	Покращення надання адміністративних послуг	Будівництво нового, або ж капітальний ремонт існуючого приміщення громади для ЦНАП в м.Перещепине	Будівництво нового приміщення для ЦНАП, або ж капітальний ремонт та/або реконструкція споруд та приміщень установи.	В межах бюджетних призначень	Місцевий бюджет, державний бюджет (у т.ч. фонди ОНПС), Угода з донорами		Нове приміщення для ЦНАП	Відділ міжнародних відносин, інвестицій та проєктної діяльності міської ради Відділ з питань житлово-комунального господарства, комунальної власності, цивільного захисту, енергоефективності та благоустрою міської ради, КП «Благоустрій громади»	2025-2027
73	Підвищення рівня безпеки населення	Впровадження системи сигналізації в комунальних закладах громади	Будівництво та впровадження системи пожежної сигналізації у комунальних закладах Перещепинської громади (21 од.)	38 000,00	Місцевий бюджет, державний бюджет (у т.ч. фонди ОНПС), Угода з донорами		Наявна система сигналізації в приміщення комунальної власності громади, збільшено рівень безпеки населення	Відділ міжнародних відносин, інвестицій та проєктної діяльності міської ради Відділ з питань житлово-комунального господарства, комунальної власності,	2025-2027

								цивільного захисту, енергоефективності та благоустрою міської ради, КП «Благоустрій громади»	
--	--	--	--	--	--	--	--	---	--

**Додатки:**

Завдання та заходи передбачені Програмою «Комплексний план просторового розвитку Перещепинської міської територіальної громади на 2022-2026 роки».

<b>Основні заходи та завдання Програми</b>	<b>Термін виконання, рік</b>	<b>Джерело фінансування</b>	<b>Обсяг фінансування, тис. грн.</b>	<b>Відповідальний структурний підрозділ міської ради</b>
Розроблення Комплексного плану просторового розвитку Перещепинської міської територіальної громади, в тому числі:	2022-2026	Бюджет Перещепинської територіальної громади, Державний бюджет, інші джерела, не заборонені законодавством	В межах бюджетних призначень	Відділ з питань житлово-комунального господарства, комунальної власності, цивільного захисту, енергоефективності та благоустрою Перещепинської міської ради, відділ земельних ресурсів, містобудування, архітектури та просторового розвитку Перещепинської міської ради
встановлення меж міста Перещепине;	2022-2026	Бюджет Перещепинської територіальної громади, Державний бюджет, інші джерела, не заборонені законодавством	В межах бюджетних призначень	Відділ з питань житлово-комунального господарства, комунальної власності, цивільного захисту, енергоефективності та благоустрою Перещепинської міської ради
інвентаризація земель території громади;	2023			
проведення НГО земель Перещепинської МТГ;	2023			
Здійснення заходів із землеустрою, в	2024-2026	Бюджет Перещепинської територіальної	В межах бюджетних	Відділ земельних ресурсів, містобудування,

тому числі розроблення проекту землеустрою щодо відведення земельної ділянки у комунальну власність.		громади, Державний бюджет, інші джерела, не заборонені законодавством	призначе нь	архітектури та просторового розвитку Перещепинської міської ради
---	--	---	----------------	--

Основні промислові підприємства, які працюють на території Перещепинської громади

№ з/п	Назва підприємства	Вид діяльності	Телефон
1	ТОВ Рістон Ойл	Переробка олійних культур	+380982606888
2	АТ Укртранснафта	49.50 Трубопровідний транспорт 19.20 Виробництво продуктів нафтопереробки 46.71 Оптова торгівля твердим, рідким, газоподібним паливом і подібними продуктами	+380442015701
3	Регіональна філія Придніпровська залізниця	49.10 Пасажирський залізничний транспорт міжміського сполучення 49.20 Вантажний залізничний транспорт 49.31 Пасажирський наземний транспорт міського та приміського сполучення 52.21 Допоміжне обслуговування наземного транспорту 52.24 Транспортне оброблення вантажів	+380567930100
4	УК Дніпро-Донбас	28.92 Виробництво машин і устаткування для добувної промисловості та будівництва	+380563771786
5	АТ ДТЕК Дніпровські електромережі	35.13 Розподілення електроенергії	+380563735059
6	ТОВ ЮК АРТА	28.12 Виробництво гідравлічного та пневматичного устаткування	+380981659102
7	ТОВ Орільський Об'єднаний елеватор	52.10 Складське господарство	+380982606888

Основні сільськогосподарські підприємства, які працюють на території  
Перещепинської громади

№ з/п	Назва підприємства	Вид діяльності	Телефон
1	ТОВ АФ Орільська	01.11 Вирощування зернових культур (крім рису), бобових культур і насіння олійних культур 01.13 Вирощування овочів і баштанних культур, коренеплодів і бульбоплодів 01.46 Розведення свиней 01.61 Допоміжна діяльність у рослинництві	+380982606888
2	ТОВ АФ Дружба	01.11 Вирощування зернових культур (крім рису), бобових культур і насіння олійних культур 01.13 Вирощування овочів і баштанних культур, коренеплодів і бульбоплодів 01.46 Розведення свиней 01.61 Допоміжна діяльність у рослинництві	+380982606888
3	ТОВ АП Придніпровське	01.11 Вирощування зернових культур (крім рису), бобових культур і насіння олійних культур 01.13 Вирощування овочів і баштанних культур, коренеплодів і бульбоплодів 01.46 Розведення свиней 01.61 Допоміжна діяльність у рослинництві	+380675241001
4	ТОВ АФ Відродження	01.11 Вирощування зернових культур (крім рису), бобових культур і насіння олійних культур 01.13 Вирощування овочів і баштанних культур, коренеплодів і бульбоплодів 01.46 Розведення свиней 01.61 Допоміжна діяльність у рослинництві	+380982606888

5	ТОВ Агро-Овен	01.11 Вирощування зернових культур (крім рису), бобових культур і насіння олійних культур 01.13 Вирощування овочів і баштанних культур, коренеплодів і бульбоплодів 01.46 Розведення свиней 01.61 Допоміжна діяльність у рослинництві	+380562334590
6	ТОВ АФ Приорільська	01.11 Вирощування зернових культур (крім рису), бобових культур і насіння олійних культур 01.13 Вирощування овочів і баштанних культур, коренеплодів і бульбоплодів 01.46 Розведення свиней 01.61 Допоміжна діяльність у рослинництві	+380982606888
7	ТОВ АФ Мрія	01.11 Вирощування зернових культур (крім рису), бобових культур і насіння олійних культур 01.13 Вирощування овочів і баштанних культур, коренеплодів і бульбоплодів 01.46 Розведення свиней 01.61 Допоміжна діяльність у рослинництві	+380982606888
8	ТОВ АФ Олімпекс-Агро	52.10 Складське господарство 01.11 Вирощування зернових культур (крім рису), бобових культур і насіння олійних культур 01.29 Вирощування інших багаторічних культур 01.41 Розведення великої рогатої худоби молочних порід	+380675498100

9	СТОВ Птахівниче	01.11 Вирощування зернових культур (крім рису), бобових культур і насіння олійних культур 46.21 Оптова торгівля зерном, необробленим тютюном, насінням і кормами для тварин 47.73 Роздрібна торгівля фармацевтичними товарами в спеціалізованих магазинах 47.76 Роздрібна торгівля квітами, рослинами, насінням, добривами, домашніми тваринами та кормами для них у спеціалізованих магазинах	+380979209518
10	ТОВ Михайлівське плюс	01.11 Вирощування зернових культур (крім рису), бобових культур і насіння олійних культур 01.13 Вирощування овочів і баштанних культур, коренеплодів і бульбоплодів 01.46 Розведення свиней 01.61 Допоміжна діяльність у рослинництві	+380503404833
11	ШІ АПФ Довіра	01.11 Вирощування зернових культур (крім рису), бобових культур і насіння олійних культур 01.13 Вирощування овочів і баштанних культур, коренеплодів і бульбоплодів 01.46 Розведення свиней 01.61 Допоміжна діяльність у рослинництві	+380569392368
12	ТОВ Будища	01.41 Розведення великої рогатої худоби молочних порід 01.42 Розведення іншої великої рогатої худоби та буйволів 01.43 Розведення коней та інших тварин родини конячих 01.46 Розведення свиней	+380675241001

Заклади та установи, що утримуються за рахунок бюджету органу місцевого самоврядування, у тому числі (од.):

<b>Заклади/установи</b>	<b>Кількість (од)</b>
ліцеїв	6
гімназій	2
закладів дошкільної освіти	5
закладів позашкільної освіти	1
закладів культури	11
школа мистецтв	1
закладів фізичної культури	1
центр надання соціальних послуг	1
фельдшерсько-акушерських пунктів	4
амбулаторій	6
лікарень	1
станцій швидкої допомоги	2
ЦНАП, в тому числі:	1
територіальний підрозділ	1
віддалені робочі місця адміністраторів ЦНАП	4









## Заклади середньої освіти Перещепинської МТГ


<b>Заклади загальної середньої освіти</b>	<b>кількість місць закладах освіти (осіб)</b>	<b>кількість здобувачів освіти (осіб)</b>	<b>середня заповнюваність класів (%)</b>	<b>кількість педагогічних працівників в (осіб)</b>
Перещепинський ліцей	860	581	67,6	75
Перещепинська гімназія «Крок»	450	289	64,2	30
Голубівський ліцей	400	287	71,8	59
Голубівська гімназія	120	95	79,2	13
Миролюбівська гімназія	360	121	33,6	18
Керносівський ліцей	160	133	83,1	22
Левенцівський ліцей	100	83	83	14
Гімназія «Родина»	225	188	83,6	28
Панасівський ліцей	180	124	68,9	22
Михайлівська гімназія	90	71	78,9	13
Шандрівський ліцей	210	89	42,4	16

Перелік місцевих програм у сфері соціального захисту населення та охорони здоров'я, затверджених Перещепинською міською радою








№ п/п	Найменування програми	Дата і № документу
1.	Комплексна програма соціального захисту населення Перещепинської міської територіальної громади на 2022-2024 роки	25.02.2022, №3-16/VIII
2.	Місцева цільова Програма соціальної підтримки ветеранів війни, учасників бойових дій, воїнів-інтернаціоналістів, членів сімей загиблих (померлих) ветеранів війни, Захисників і Захисниць України, вшанування пам'яті загиблих Перещепинської міської територіальної громади на 2023 - 2025 роки	12.12.2022, №29-22/VIII
3.	Місцева соціальна Програма соціального захисту фізичних осіб, які надають соціальні послуги з догляду на непрофесійній основі на території Перещепинської міської територіальної громади на 2023-2025 роки	01.08.2023, №4-27/VIII
4.	Місцева цільова Програма інтеграції внутрішньо переміщених (евакуйованих) осіб Перещепинської міської територіальної громади на період 2023-2025 роки	10.03.2023, №9-23/VIII
5.	Місцева цільова Програма та Порядок безоплатного поховання померлих (загиблих) військовослужбовців Перещепинської міської територіальної громади на 2023-2025 роки	10.03.2023, №5-23/VIII
6.	Порядок відшкодування витрат, пов'язаних з наданням послуги безоплатного зубопротезування та підготовки в межах зубопротезування пільгових категорій громадян Перещепинської міської територіальної громади	09.08.2023, №152
7.	Порядок забезпечення санаторно-курортним лікуванням осіб з інвалідністю внаслідок війни, учасників бойових дій, учасників війни, жертв нацистських переслідувань та осіб, які мають особливі заслуги перед Батьківщиною	16.11.2023, №267
8.	Програма захисту прав дітей та розвиток сімейних форм виховання у Перещепинській міській територіальній громаді на 2022 – 2026 роки	25.02.2022, №5-16/VIII

Приклади проєктів Перещепинської громади на платформі **DREAM**

Лют., 13 2025	Середній 50 / 100	Комунікації та ІТ ІКТ-інфраструктура	UAH 11'556'182 Профінансовано на 10%	В процесі підготовки Від Лют. 13	
<p>↳ <b>Впровадження та розвиток місцевої автоматизованої системи централізованого оповіщення (МАСЦО) нп території Перещепинської міської територіальної громади</b></p> <p>- автоматизація процесів оповіщення - інтеграція з існуючими системами - підвищення готовності населення - технічне забезпечення - підвищення рівня безпеки громади - своєчасне та ефективне інформування про потенційні загрози та надзвичайні ситуації</p> <p>10%  </p> <p>Фінансове покриття Потребує фінансування</p>					
<p>Географія проєкту <b>Перещепинська громада</b></p> <p>Джерела фінансування <b>Перещепине місто</b></p>		<p>Ініціатор <b>ПЕРЕЩЕПИНСЬКА МІСЬКА РАДА</b></p> <p>Виконавець <b>ПЕРЕЩЕПИНСЬКА МІСЬКА РАДА</b></p>			
Лют., 13 2025	Середній 50 / 100	Соціальний захист Соціальний захист	UAH 30'000'000 Профінансовано на 10%	Реалізується Від Вер. 9	
<p>↳ <b>Створення безбар'єрного простору (фізичної безбар'єрності) на території Перещепинської громади</b></p> <p>- моніторинг та адаптація інфраструктури - розробка та впровадження стандартів - навчання фахівців принципам безбар'єрності та універсального дизайну</p> <p>10%  </p> <p>Фінансове покриття Потребує фінансування</p>					
<p>Географія проєкту <b>Перещепинська громада</b></p> <p>Джерела фінансування <b>Перещепине місто</b></p>		<p>Ініціатор <b>ПЕРЕЩЕПИНСЬКА МІСЬКА РАДА</b></p> <p>Виконавець <b>ПЕРЕЩЕПИНСЬКА МІСЬКА РАДА</b></p>			
Лют., 17 2025	Середній 50 / 100	Промисловість, торгівля та послуги Будівництво житла	UAH 0 Профінансовано на 0%	В процесі підготовки Від Лют. 17	
<p>↳ <b>Впровадження заходів енергозбереження та зменшення обсягів енергоспоживання в Місці компактного проживання ВПО (притулок) КУ «ЦНСП» Перещепинської міської ради</b></p> <p>- покращення житлових умов для ВПО - впровадження енергоефективних рішень - перехід на відновлювані джерела енергії - підвищення доступності та безпеки будівлі - соціальна інтеграція та покращення якості життя</p> <p>0% </p> <p>Фінансове покриття</p>					
<p>Географія проєкту <b>Село Козирщина</b></p> <p>Джерела фінансування <b>н/д</b></p>		<p>Ініціатор <b>н/д</b></p> <p>Виконавець <b>н/д</b></p>			



**DREAM** Проєкти ☰

Глобальний ідентифікатор  
**DREAM-UA-070524-9470D0A3**

Статус  
Реалізується, Від Трав. 2024

Сектор економіки  
Державне управління, Субнаціональний уряд

Характер проєкту  
Капітальний ремонт


Географія проєкту  
Перещепинська громада

Орієнтовна тривалість  
12 місяців

Орієнтовний бюджет  
GRN 69'582'338,00






Ініціатор проєкту  
ПЕРЕЩЕПИНСЬКА МІСЬКА РАДА

Виконавець проєкту  
ПЕРЕЩЕПИНСЬКА МІСЬКА РАДА

**Підтримати проєкт за** 

← **Реконструкція міського стадіону "Колос" за адресою: вулиця Шевченка, 24-А, м. Перещепине Новомосковського району Дніпропетровської області**

**Особливості**

ТЕО наведено  Екологічна сертифікація  ПМД розроблено  Відповідність стратегії  Вплив на економічний розвиток 

**Мета проєкту**

Популяризація спорту та здорового способу життя, забезпечення вільного доступу до об'єкту осіб з інвалідністю та інших маломобільних груп населення, створення необхідного рівня зручностей і комфорту для користувачів

**DREAM** Проекти

Глобальний ідентифікатор: DREAM-UA-070524-8C5BA440

## Реконструкція системи тепlopостачання з установленням пеллетних котлів будинку культури, за адресою: с.Миролюбівка Новомосковського району, Дніпропетровської області

**Особливості**

- ТЕО наведено
- Екологічна сертифікація
- ПКД розроблено
- Відповідність стратегії
- Вплив на економічний розвиток

**Мета проекту**

Об'єкт має високий відсоток відвідування, має велике соціальне значення для громади та користується громадським попитом. Об'єкт віддалений від зони активних бойових дій не менше ніж на 30 км. Об'єкт не може бути відновлено за кошти місцевого бюджету.

Статус: В процесі підготовки. Від Трав. 2024

Сектор економіки: Державне управління. Субнаціональний уряд

Характер проекту: Капітальний ремонт

Географія проекту: Перещепинська громада, Селище Миролюбівка

Орієнтовна тривалість: 3 місяців

Орієнтовний бюджет: GRN 1'113'079.00

Ініціатор проекту: ПЕРЕЩЕПИНСЬКА МІСЬКА РАДА

Виконавець проекту: ПЕРЕЩЕПИНСЬКА МІСЬКА РАДА

**Підтримати проєкт зараз**

**DREAM** Проекти

Глобальний ідентифікатор: DREAM-UA-080524-03214848

## Реконструкція будинку культури за адресою: с.Голубівка

**Особливості**

- ТЕО наведено
- Екологічна сертифікація
- ПКД розроблено
- Відповідність стратегії
- Вплив на економічний розвиток

**Мета проекту**

Об'єкт має високий відсоток відвідування, має велике соціальне значення для громади та користується громадським попитом. Об'єкт віддалений від зони активних бойових дій не менше ніж на 30 км. Об'єкт не може бути відновлено за кошти місцевого бюджету.

Статус: Реалізується. Від Трав. 2024

Сектор економіки: Державне управління. Субнаціональний уряд

Характер проекту: Капітальний ремонт

Географія проекту: Село Голубівка

Орієнтовна тривалість: 12 місяців

Ініціатор проекту: ПЕРЕЩЕПИНСЬКА МІСЬКА РАДА

Виконавець проекту: ПЕРЕЩЕПИНСЬКА МІСЬКА РАДА

**Підтримати проєкт зараз**

**DREAM** Проекти

Глобальний ідентифікатор: DREAM-UA-070524-4D5B9A13

## Капітальний ремонт сільського будинку культури в с.Керносівка, Новомосковського району Дніпопетровської області

**Особливості**

- ТЕО наведено
- Екологічна сертифікація
- ПКД розроблено
- Відповідність стратегії
- Вплив на економічний розвиток

**Мета проекту**

Створення сприятливих умов для забезпечення культурно-просвітницьких послуг, здорового способу життя, розвитку народної творчості і дозволя дошкільнят, школярів, молоді та дорослих: покращення загального рівня соціально-культурного розвитку села.

Статус: Реалізується. Від Трав. 2024

Сектор економіки: Державне управління. Субнаціональний уряд

Характер проекту: Капітальний ремонт

Географія проекту: Село Керносівка

Орієнтовна тривалість: 12 місяців

Орієнтовний бюджет: GRN 9'001'773.00

Ініціатор проекту: ПЕРЕЩЕПИНСЬКА МІСЬКА РАДА

Виконавець проекту: ПЕРЕЩЕПИНСЬКА МІСЬКА РАДА

**Підтримати проєкт зараз**

**DREAM** Проекти ≡ f ✕ 📺 in @ EN 👤

Глобальний ідентифікатор: **DREAM-UA-100524-1017AB09** 🔔

← **Капітальний ремонт фасаду будівлі спального корпусу Перещепинської гімназії "Родина", розташованого за адресою вул.Поповича, 22Б, с.Козирщина новomosковського району Дніпропетровської області**  
**РОБОЧИЙ ПРОЕКТ**

**італийський ремонт фасаду будівлі спального корпусу НВК «Родина» розташованого за адресою: вул. Поповича 22Б, с. Козирщина Новomosковського району Дніпропетровської області»**

**Особливості**  
 ТEO наведено  
 Екологічна сертифікація  
 ПКД розроблено  
 Відповідність стратегії  
 Вплив на економічний розвиток

**Мета проекту**  
 забезпечення належних умов мікроклімату приміщень та покращення класу енергоефективності будівлі

**Пояснювальна записка**

Статус: Реалізується, Від Трав. 2024  
 Сектор економіки: Освіта, Загальна середня освіта  
 Характер проекту: Капітальний ремонт  
 Географія проекту: Місто Перещепине  
 Орієнтовна тривалість: 8 місяців  
 Орієнтовний бюджет: ГРН 4'098'209.00

Ініціатор проекту: ВІДДІЛ ОСВІТИ ПЕРЕЩЕПІНСЬКОЇ МІСЬКОЇ РАДИ  
 Виконавець проекту: ВІДДІЛ ОСВІТИ ПЕРЕЩЕПІНСЬКОЇ МІСЬКОЇ РАДИ

**Підтримати проєкт зараз** 👉

**DREAM** Проекти ≡ f ✕ 📺 in @ EN 👤

Глобальний ідентифікатор: **DREAM-UA-140624-E2D2BDAE** 🔔

← **Капітальний ремонт дорожнього покриття по вул. Ювілейна від № 29 до пров. Затишний м.Перещепине Дніпропетровської області**

**Особливості**  
 ТEO наведено  
 Екологічна сертифікація  
 ПКД розроблено  
 Відповідність стратегії  
 Вплив на економічний розвиток

**Мета проекту**  
 Метою проекту є капітальний ремонт дорожнього покриття, що покращить умови проживання мешканців громади

**Початок дороги ПК0+00**  
**Потребує фінансування**

Статус: Реалізується, Від Черв. 2024  
 Сектор економіки: Державне управління, Субнаціональний уряд  
 Характер проекту: Капітальний ремонт  
 Географія проекту: Перещепинська громада  
 Орієнтовна тривалість: 1 місяців  
 Орієнтовний бюджет: ГРН 2'875'785.00

Ініціатор проекту: ПЕРЕЩЕПІНСЬКА МІСЬКА РАДА  
 Виконавець проекту: ПЕРЕЩЕПІНСЬКА МІСЬКА РАДА

**Підтримати проєкт зараз** 👉

**DREAM** Проекти ≡ f ✕ 📺 in @ EN 👤

Глобальний ідентифікатор: **DREAM-UA-130624-EE6F1450** 🔔

← **Будівництво тротуару по вул. Кайдацькій від вул. Красна до вул. Ярослава Мудрого м.Перещепине Новomosковського району Дніпропетровської області**

**Особливості**  
 ТEO наведено  
 Екологічна сертифікація  
 ПКД розроблено  
 Відповідність стратегії  
 Вплив на економічний розвиток

**Мета проекту**  
 Метою проекту є ремонт дорожнього покриття тротуару, що покращить умови проживання мешканців, забезпечить доступ громадян до важливої інфраструктури міста

**Потребує фінансування**

Статус: Реалізується, Від Черв. 2024  
 Сектор економіки: Державне управління, Субнаціональний уряд  
 Характер проекту: Капітальний ремонт  
 Географія проекту: Перещепинська громада  
 Орієнтовна тривалість: 1 місяців  
 Орієнтовний бюджет: ГРН 1'311'118.00

Ініціатор проекту: ПЕРЕЩЕПІНСЬКА МІСЬКА РАДА  
 Виконавець проекту: ПЕРЕЩЕПІНСЬКА МІСЬКА РАДА

**Підтримати проєкт зараз** 👉

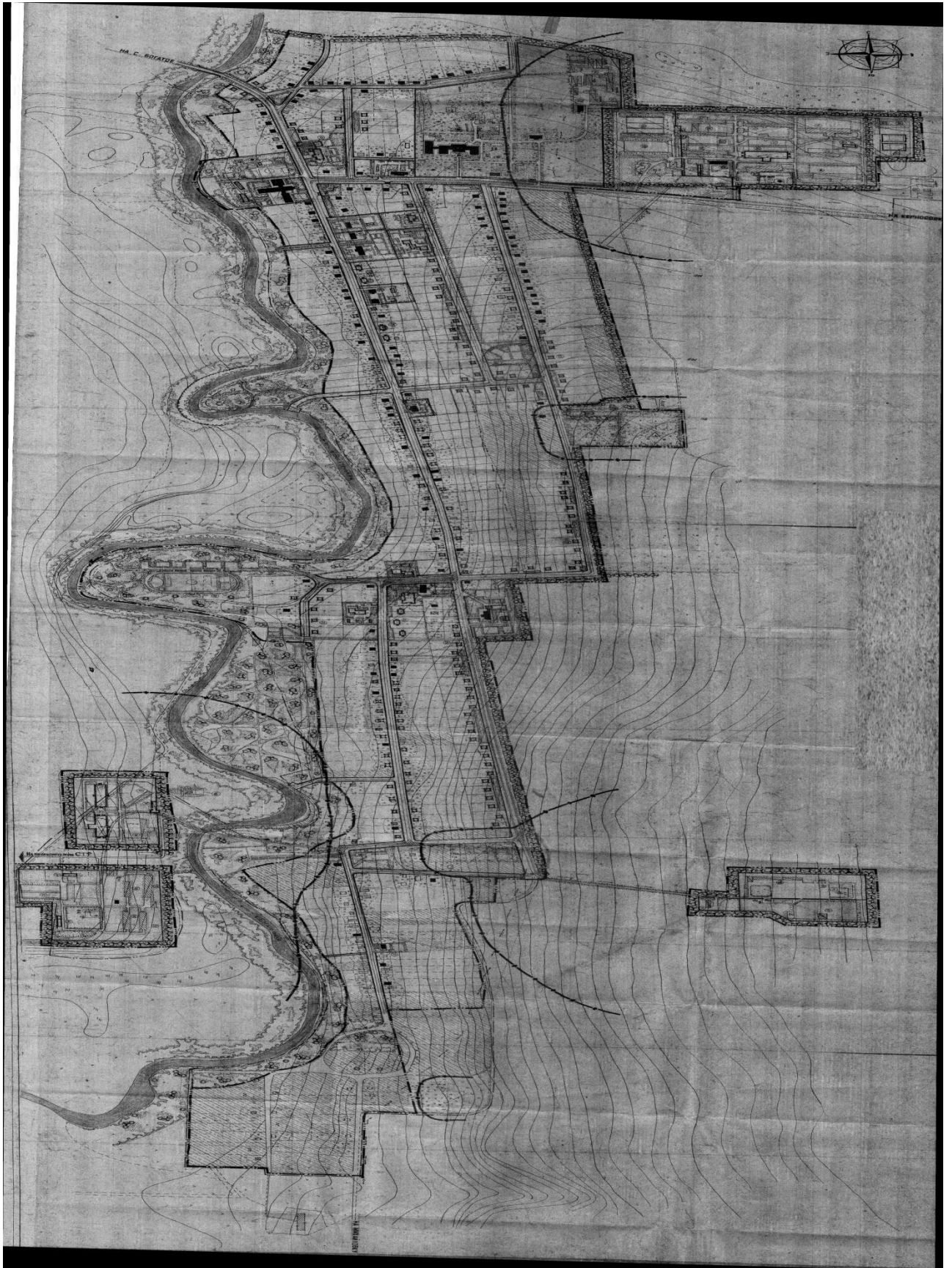
Додаток 8.  
Генеральний план с. Шандрівка



Додаток 9.  
Генеральний план с.Троїцьке



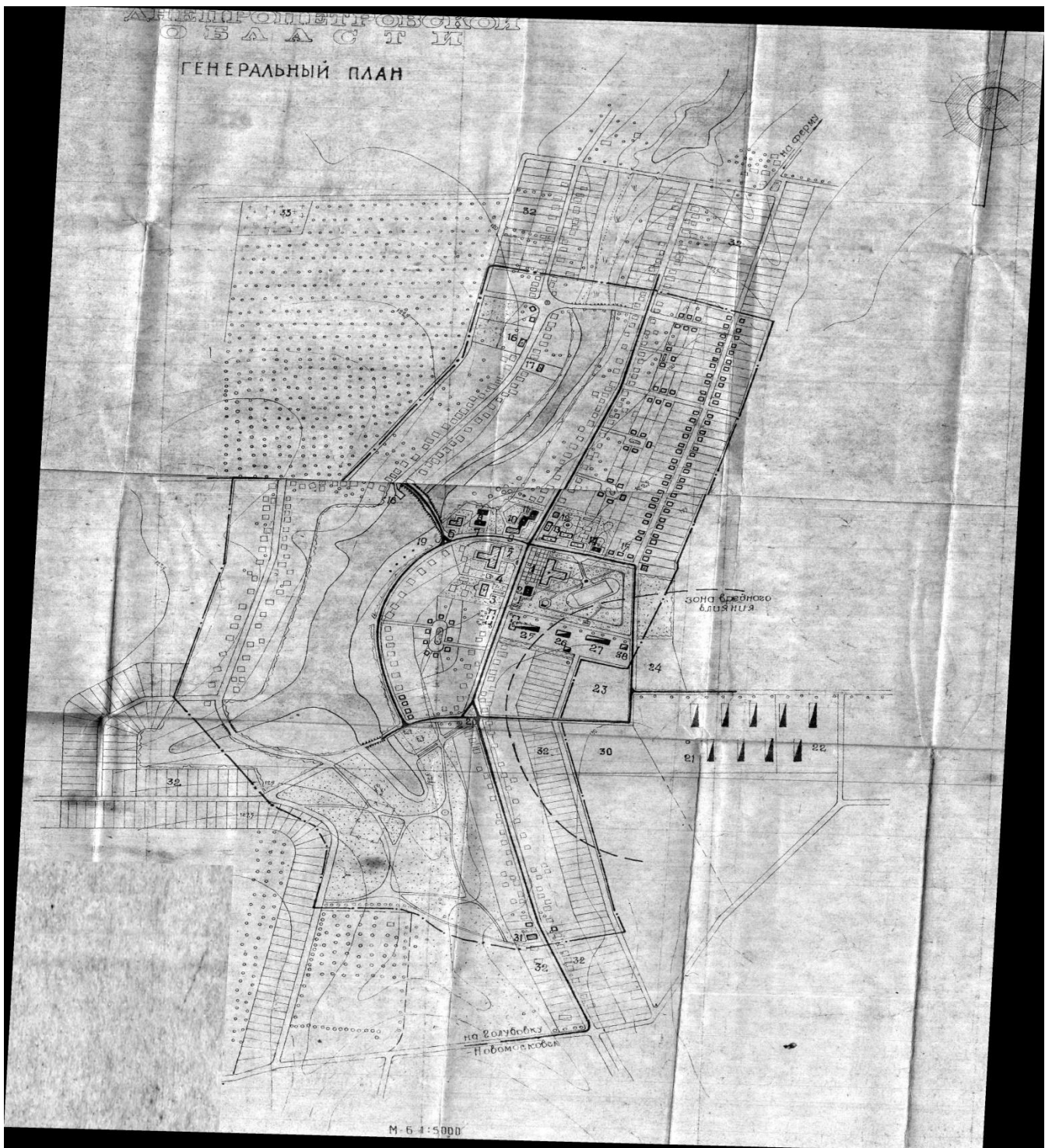
Додаток 10.  
Генеральний план с.Панасівка



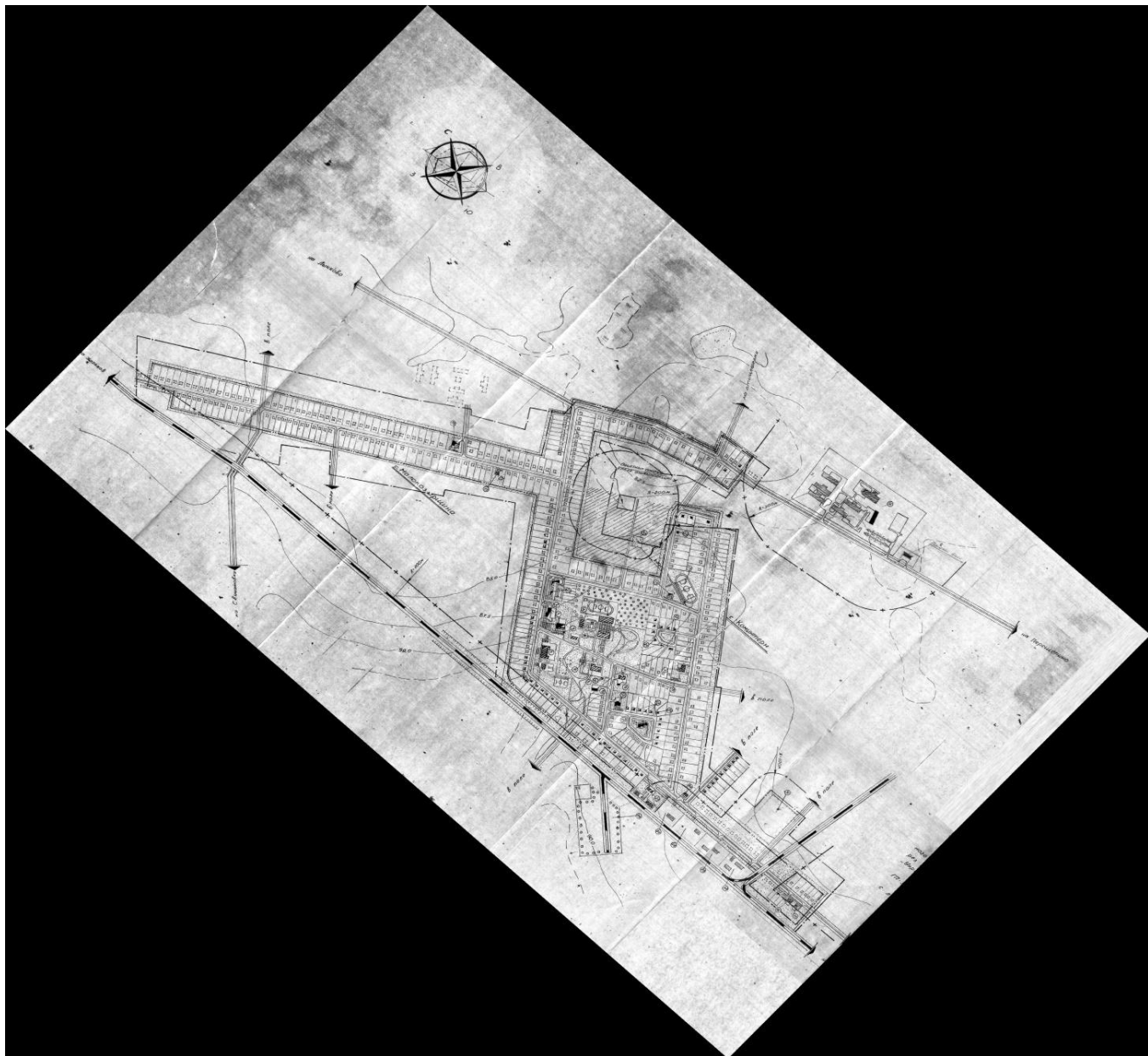
Додаток 11.  
Генеральний план с.Миролюбівка



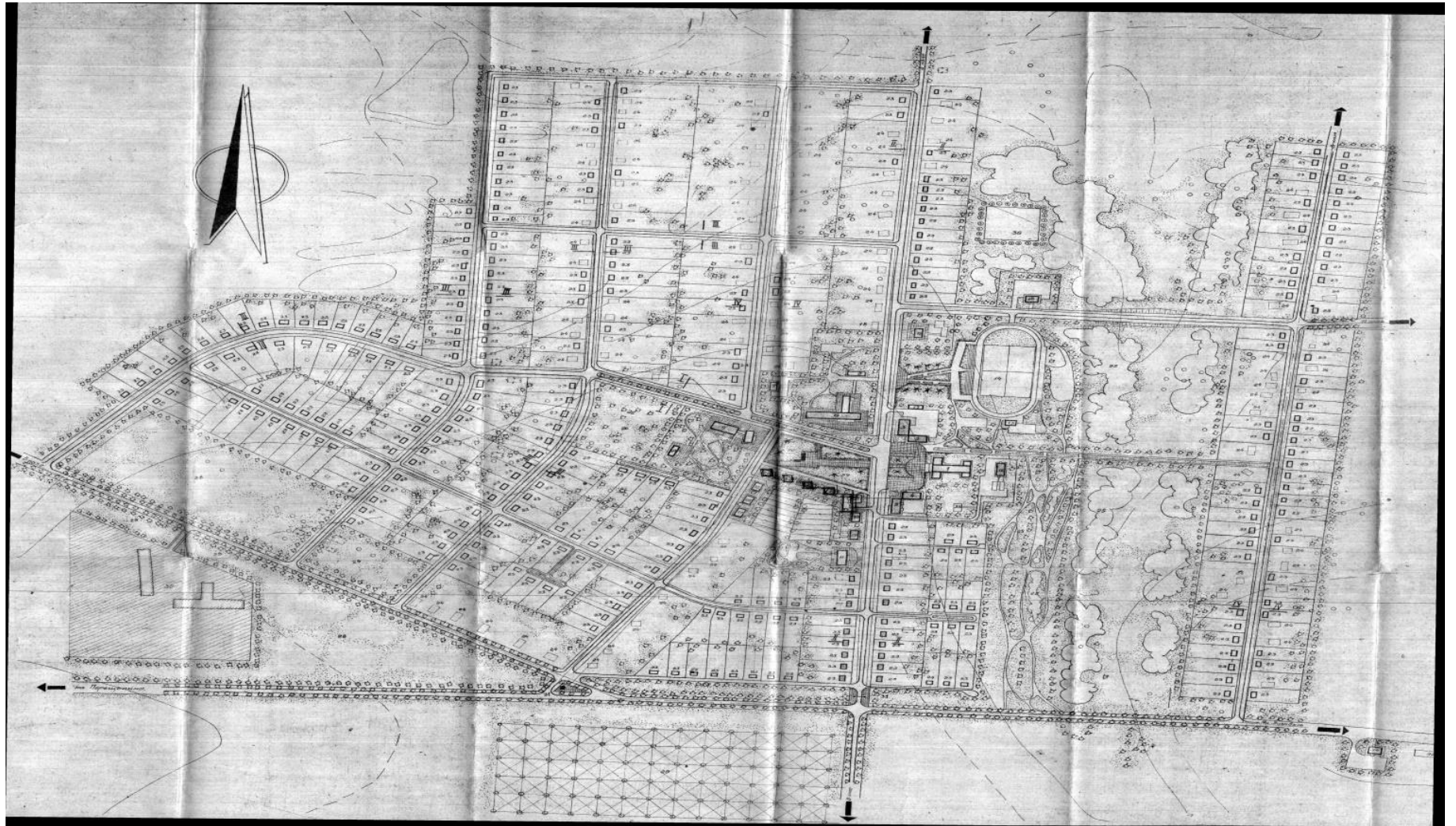
Додаток 12.  
Генеральный план с. Леуенцівка




Додаток 13.  
Генеральний план с.Малокозирщина




Додаток 14.  
Генеральний план с.Керносівка



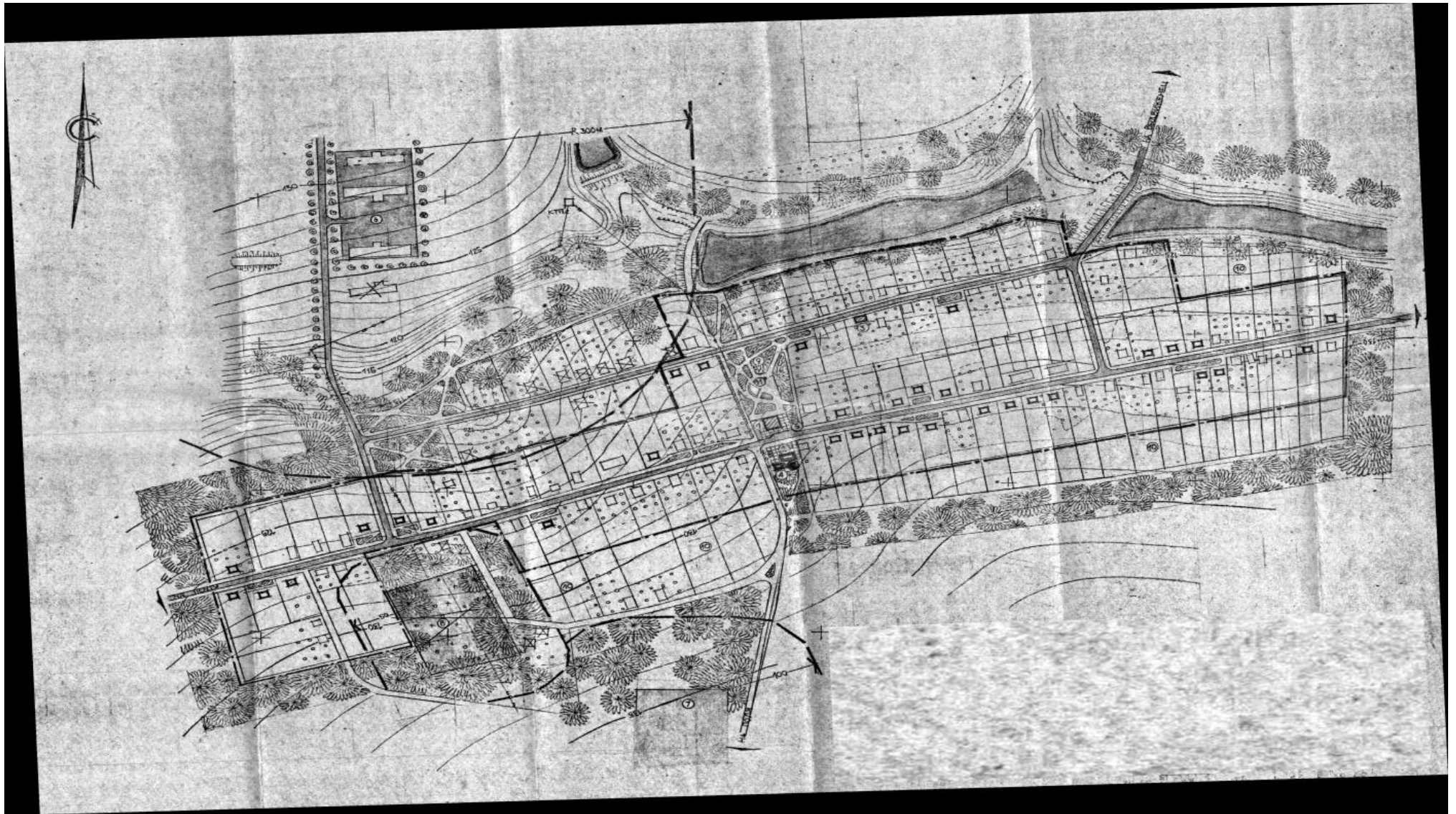
Додаток 15.  
Генеральний план с-ща Кільчень



Додаток 16.  
Генеральний план с.Голубівка



Додаток 17.  
Генеральний план с.Воскресенівка









Додаток 21.  
Генеральний план с. Багате



# РЕЗУЛЬТАТИ ДОСЛІДЖЕННЯ

**XV ст. - XVIII ст**  
 Козацька доба

**1745 р**

На місці сучасної території Перещепинської громади діяли заповідні місця – Ф. Орлика, Г. Матеряка, заповідні місця землевласця селянської общини Килишів, яка в 1745 році була розділена на Голубівку.

**1764 р**

Сіда в місті Перещепині засновано перше приватне підприємство – завод цукрових свічок.

**1768-1774 р**

Після початку збройної боротьби проти російського панування М. П. Кривоносовим засновано в Перещепині завод цукрових свічок.

**1766-1775 р**

Орловська полеміка (1766-1770) – адміністративна реформа, внаслідок якої Перещепинська громада увійшла до складу Катеринославської губернії.

**1781 р**

Заснування Шашківської волості в складі Катеринославської губернії.

**1794-1808 р**

Розвиток сільськогосподарського виробництва в Перещепинській волості.

**1806 р**

У 1806 році Перещепинська волость була включена до складу Катеринославської губернії.

**1823 р**

Про Перещепинську волость повідомляють в документах до 1823 року.

**1866 р**

Після збройної боротьби в Перещепинській волості.

**1885 р**

Заснування міста у Шашківській волості.

**1766-1775 р**

Орловська полеміка (1766-1770) – адміністративна реформа, внаслідок якої Перещепинська громада увійшла до складу Катеринославської губернії.

**1781 р**

Заснування Шашківської волості в складі Катеринославської губернії.

**1794-1808 р**

Розвиток сільськогосподарського виробництва в Перещепинській волості.

**1806 р**

У 1806 році Перещепинська волость була включена до складу Катеринославської губернії.

**1823 р**

Про Перещепинську волость повідомляють в документах до 1823 року.

**1866 р**

Після збройної боротьби в Перещепинській волості.

**1885 р**

Заснування міста у Шашківській волості.

**1823 р**

Про Перещепинську волость повідомляють в документах до 1823 року.

**1866 р**

Після збройної боротьби в Перещепинській волості.

**1885 р**

Заснування міста у Шашківській волості.

**перші знахідки  
продавчих часів  
на території  
громади**

При розкопках майдану в північній частині сучасного міста, Гострої могили, знайдено знаряддя епохи палеоліту, міді й бронзи (скрепки з кремнію, ножі, проколки, уламки кераміки, знаряддя з міді і бронзи).

**VIII-VII ст. до н.е**

З археологічних розкопок, письмових джерел арабських, грецьких і римських, а також Київської Русі, відомо, що на території України в VIII-VII ст. до н.е. – скифи.

**II до н.е - IV ст. н.е**

сармати, потім гунни, авари, алани, готи, печеніги, половці, торки

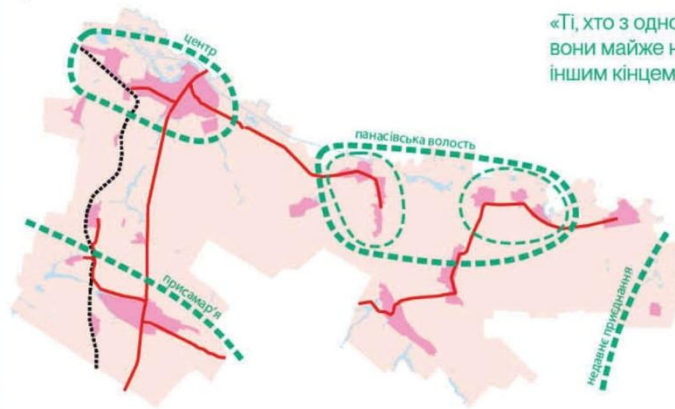
**III-I тис. до н.е.**

початки людської цивілізації на території громади

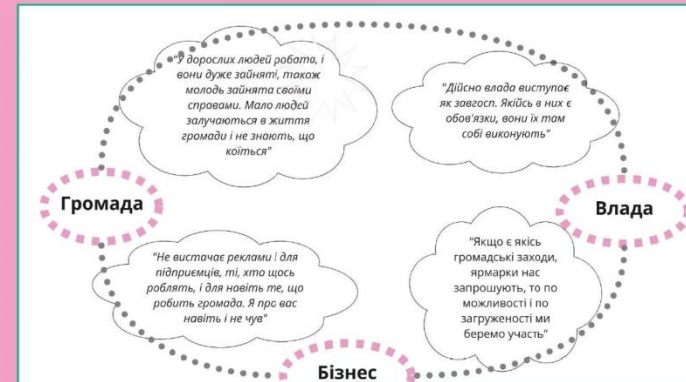
На території Перещепинської громади є кургани доби бронзи (III-IV тисячоліття до н.е.).

**Керсонівка – місце  
знахідок  
старожитностей давніх  
скотарів**

### Ментальний поділ громади?



«Ті, хто з одного кінця Перещепине, вони майже не асоціюють себе з іншим кінцем Перещепине».



### Яким ви бачите місто в майбутньому?



### Яким потенціали громади та міста?



### Яким є суспільство у громаді?

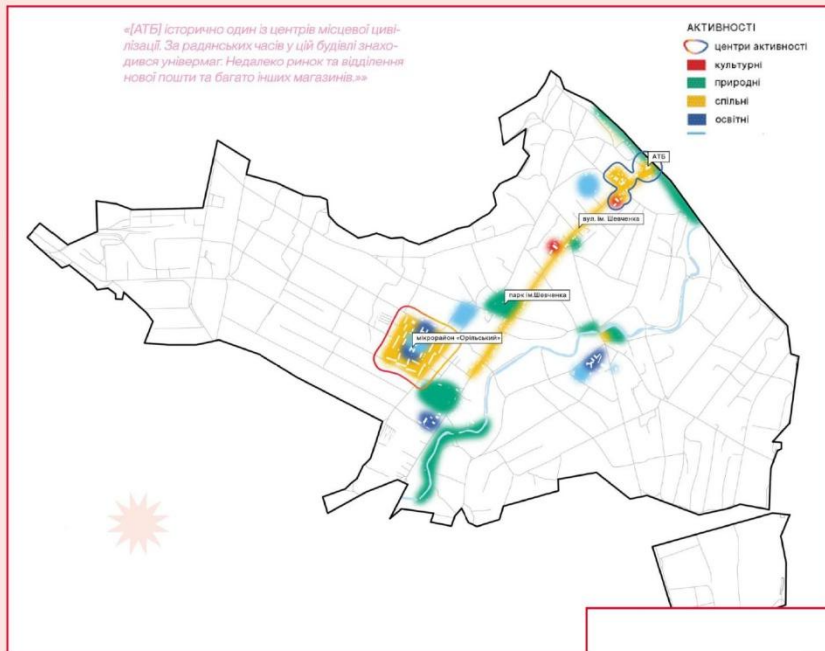
Місто та громада це перш за все спільнота мешканців, об'єднаних спільними цінностями й готовністю співпрацювати для загального добробуту. Щоб громада розвивалась, треба створювати умови для розвитку людського капіталу, сприяти підвищенню рівня довіри до співгромадян та громадських організацій, сприяти взаємодії між різними групами населення - мешканцями, владою та бізнесом.

Перещепинська громада має багато як молодих так і старших талановитих творчих, спортивних, соціально-активних мешканців, проте перешкодою для розвитку людського потенціалу є те, що люди не схильні об'єднуватися у спільноти, кожен діє сам по собі, є недостатнє усвідомлення спільної відповідальності за покращення міста та громади.

СУСПІЛЬСТВО ТА ІДЕНТИЧНІСТЬ



ur



## ДОЗВІЛЛЯ РІЗНИХ ВІКОВИХ КАТЕГОРІЙ

### ДІТИ

### ДО 18

У громаді бракує позашкільних ініціатив, діти змушені їздити до інших населених пунктів, найчастіше до Перещепиного або Самару.

В місті молодше населення проводить час на дитячих і спортивних майданчиках. Підлітки надають перевагу спортивним стадіонам при закладах освіти. Діє центр дитячої та юнацької творчості. Хоча практика організації розважально-освітніх заходів наявна, можливості для альтернативного дозвілля залишаються обмеженими. Брак якісних активностей сприяє розвитку проблеми вживання шкідливих речовин серед підлітків.

«Якщо десь їхати гуляти з дітьми, то в парку імені Шевченка, на площадці біля школи №1.»

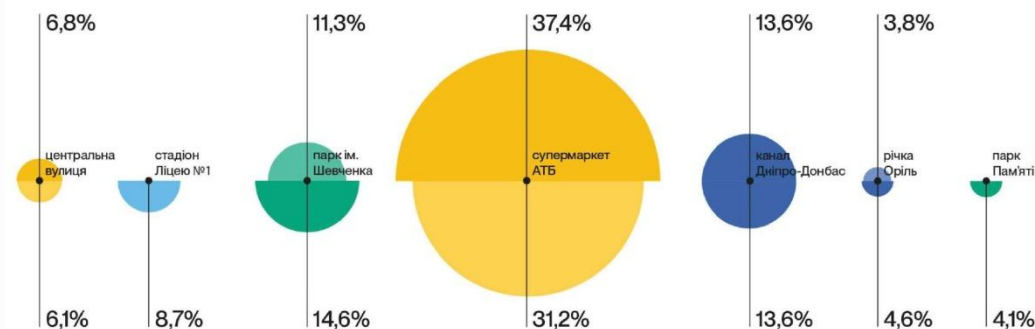
### ВІД 18 ДО 39

### МОЛОДЬ

Молодь є великим потенціалом для громади та міста. Представники цієї групи творчі, активно цікавляться спортом, беруть участь в організації подій та свят. Хоча в місті є спортивна зала та відкриті стадіони, проблемою залишається брак інфраструктури для розвитку цих захоплень. Розвиток молодіжної ради та нових хабів може сприяти створенню місць для комунікації та формуванню активної спільноти.

«І інколи потрібна молоді альтернатива, ніж те, що робить, ну, наприклад, навіть навчальні заклади. Хоча в наших навчальних закладах там зараз гарний колектив, вони роблять простір дружній для дитини.»

рівень популярності громадських просторів серед жителів громади



рівень популярності громадських просторів серед жителів міста

ЛЮДИ ТА ДОЗВІЛЛЯ



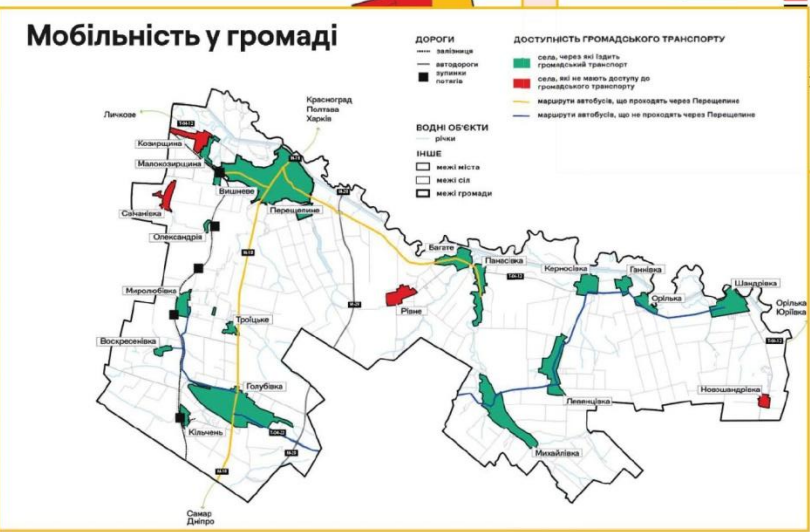
Фізична структура міста



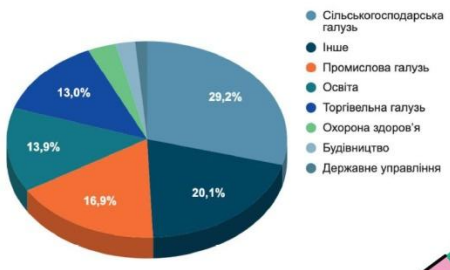
ТОРГІВЛЯ, ПОСЛУГИ ТА ПРОМИСЛОВІСТЬ



Мобільність у громаді



Розподіл зайнятих за секторами, кінець 2023 року



ФІЗИЧНИЙ СТАН ТА ЕКОНОМІКА



**Пояснювальна записка щодо визначення державних інтересів, спільних та суміжних інтересів суміжних територій територіальних громад та врахування пропозицій громадськості при розробці ПКВ.**

Відповідно до п. 25. «Порядку розроблення, проведення громадського обговорення, погодження програм комплексного відновлення області, території територіальної громади (її частини) та внесення змін до них», ЗАТВЕРДЖЕНОГО постановою Кабінету Міністрів України від 14 жовтня 2022 р. № 1159,

Виконавчий орган сільської, селищної, міської ради, який розробляє програму комплексного відновлення території територіальної громади (її частини), забезпечує врахування державних інтересів, інтересів суміжних територіальних громад шляхом здійснення запитів до облдержадміністрації, виконавчих органів сільських, селищних, міських рад суміжних територій територіальних громад та розгляду отриманої інформації під час розроблення відповідної програми.

***Суміжні інтереси територіальних громад***

*Таблиця 5.1.1. Аналіз отриманих відповідей щодо наявності/відсутності інтересів суміжних територіальних громад з Перещепинською міською територіальною громадою.*

Назва ради	Номер листа	Інформація щодо наявності суміжних інтересів
Юр'ївська селищна рада	Вих. № 1366/0/2-23 від 17.08.2023	Відсутні
Зачепилівська селищна рада	Вих. № 1609/03.01-25 від 17.08.2023	Відсутні
Магдалинівська селищна рада	Вих. № 05-13-2412/0/2-23 від 16.08.23	Відсутні
Личківська сільська рада	Вих. №1084 від 08.09.2023	Пропозиція розроблення міжмуніципального співробітництва в напрямку розвитку туристичної інфраструктури та створення рекреаційної зони у зв'язку з наявністю ландшафтного заказника «Приорільський» та національний природний парк «Орільський»; пропозиція по створенню

		спільного центру безпеки.
Губиниська селищна рада	Вих. №3102 від 4 грудня 2024	Відсутні
Сахновщинська	Вих. 06.01.2025 №78/02.10-12	Відсутні

\*Примітка: Листи-відповіді у додатках.

Таблиця 5.1.2. Державні інтереси та пропозиції громадськості

Назва служби/управління	Номер документу	Надані пропозиції	Враховання пропозицій (посилання)
Управління містобудування та архітектури Дніпропетровської ОДА	Вих №711/0/25 3-23 вд 11 09.2023	Наявність в громаді режимоутворюючих об'єктів державного значення.	Інформацію враховано в «4.6. Комунальне господарство та сталий розвиток»
		Перспективи розвитку районів та населених пунктів області до 2031	Враховані при розробці документу «4.7. Водопостачання та водовідведення»
		Рекомендації щодо необхідності врахування в роботі при розробці документа листів відповідних служб облдержадміністрації та державних управлінь, з відповідними вимогами.	Враховані при розробці документу
Дніпропетровський РЦГМ	№ 994-01-30/994-04 від 15 серпня 2023 р.	Кліматичні характеристики	Інформація використана в «1.3. Загальна екологічна оцінка»
Департамент екології та природних ресурсів Дніпропетровської ОДА	Вих. № 1-3334/0/261-23 від 25.08.2023	Заказники територіального значення та території національного значення.	Інформація використана в «1.3. Загальна екологічна оцінка».
		Рекомендації щодо озеленення території та	Включено до Плану Заходів

		збереження зелених насаджень.	(проект 9)
Управління культури, туризму, національностей і релігій Дніпропетровської ОДА	Вих.№ 1691/0/161-23 від 18.08.2023	Державний облік пам'яток, заповідники та заповідні території.	Інформація використана в «1.3. Загальна екологічна оцінка»
Головне управління держгеокадастру у Дніпропетровській області	06.09.2023 №11-4-0,332-5199/2-23	Загальні рекомендації щодо діяльності згідно законодавства та керівництва в роботі держгеокадастром	Враховані при розробці документу
Управління цивільного захисту Дніпропетровської ОДА	Вих. № 1305/0/345-23 від 25.08.2023	Створення та підтримання у постійній готовності місцевої системи централізованого оповіщення про загрозу або виникнення надзвичайних ситуацій	Включено до Плану Заходів (проект 7)
		Організацію та здійснення евакуації населення, майна у безпечні райони, їх розміщення та життєзабезпечення населення.	Врегульовано різними розпорядчими документами та передбачено у «4.10. Забезпечення безпеки життєдіяльності та господарювання на території громади»
		Визначення потреби фонду захисних споруд цивільного захисту.	Враховано у «4.10. Забезпечення безпеки життєдіяльності та господарювання на території громади»
		Реалізацію заходів, спрямованих на поліпшення пожежної безпеки на відповідних територіях.	Включено до Плану Заходів (проект 36)

		Загальні рекомендації при розробці містобудівної документації з метою дотримання законодавства у сфері цивільного захисту.	Враховані при розробці документу
ГО «Перспективи»	Вхідний № 2.24-3286 від 31.08.2023	Створення громадської ради	Громадська рада створена та працює в громаді
		Забезпеченість військовослужбовців ЗСУ	В громаді працюють програми підтримки ЗСУ, а амуніцію ОМС не уповноважено закуповувати
		Приєднання до Є-петицій	Є-петиції працюють в громаді
		Залученість громади до прийняття рішень	Громада залучена до прийняття рішень та має постійний вільний доступ до всіх засідань
		Запровадження Бюджету участі в громаді	Бюджет участі в громаді працює
		Налагодження системи управління відходами	Включено до Плану Заходів (проект 3)
ПРОТОКОЛ громадської ради при виконавчому комітеті Перещепинської міської ради	Протокол від 22 жовтня 2024 року	Проведення капітального ремонту існуючих тротуарів для підвищення їх безпеки, зручності та безбар'єрності. Впровадження нових пішохідних маршрутів у ключових місцях громади, зокрема біля шкіл, лікарень та громадських закладів.	Включено до Плану Заходів (проект 8, 16, 17)

		Створення нових та підтримка розвитку діючих кооперативів.	Включено до Плану Заходів (проект 37)
		Облаштувати належним чином зони відпочинку (парки, дитячі майданчики, пляжі) та побудувати систему громадських вбиралень.	Включено до Плану Заходів (проект 38)

Відповідно до п. 29. «Порядку розроблення, проведення громадського обговорення, погодження програм комплексного відновлення області, території територіальної громади (її частини) та внесення змін до них», ЗАТВЕРДЖЕНОГО постановою Кабінету Міністрів України від 14 жовтня 2022 р. № 1159,

Разом з проектом програми комплексного відновлення території територіальної громади (її частини) до уповноваженого органу містобудування та архітектури облдержадміністрації надаються копії відповідей на запити щодо врахування інтересів суміжних територіальних громад, а також інформація щодо врахування пропозицій громадськості, отриманих під час розроблення проекту програми.

\*Примітка: копії всіх відповідей можна знайти в додатках до даного документу.

У разі коли у зазначений строк уповноваженим органом містобудування та архітектури облдержадміністрації не надано погодження проекту програми комплексного відновлення території територіальної громади (її частини) або не надано обґрунтованої відмови у його погодженні, проект програми комплексного відновлення території територіальної громади (її частини) вважається таким, що погоджено уповноваженим органом містобудування та архітектури облдержадміністрації.



**ПЕРЕЩЕПИНСЬКА МІСЬКА РАДА  
НОВОМОСКОВСЬКОГО РАЙОНУ ДНІПРОПЕТРОВСЬКОЇ ОБЛАСТІ  
РОЗПОРЯДЖЕННЯ**

27.09.2023

м. Перещепине

№ 332

Про створення робочої групи з розробки Програми комплексного відновлення території Перещепинської міської територіальної громади

Керуючись Законом України «Про місцеве самоврядування в Україні», статтею 15-2 Закону України «Про регулювання містобудівної діяльності», постановою Кабінету Міністрів України від 14.10.2022 № 1159 «Про затвердження Порядку розроблення, проведення громадського обговорення, погодження програм комплексного відновлення області, території територіальної громади (її частини) та внесення змін до них», враховуючи рішення виконавчого комітету Перещепинської міської ради від 09.08.2023 №148 «Про розроблення Програми комплексного відновлення території Перещепинської міської територіальної громади» та заявки на участь у робочій групі:

1. Створити робочу групу з розробки Програми комплексного відновлення території Перещепинської міської територіальної громади, як тимчасовий консультативно-дорадчий орган, що забезпечує проведення та опрацювання результатів громадського обговорення з формування завдання на розроблення комплексного плану відновлення території Перещепинської міської територіальної громади (Додаток 1).
2. Затвердити Положення про робочу групу з розробки Програми комплексного відновлення території Перещепинської міської територіальної громади (Додаток 2).
3. Протягом усього періоду діяльності робочій групі забезпечувати реєстрацію, розгляд та врахування пропозицій громадськості до проекту Програми комплексного відновлення території Перещепинської міської територіальної громади (отриманих як після оприлюднення рішення щодо розроблення Програми, так і після оприлюднення її проекту).

4. Контроль за виконання цього розпорядження покласти на керуючого справами (секретаря) виконавчого комітету Перещепинської міської ради Любов ФІЛЯЮШКІНУ.

Міський голова



Ярослав ЦВІРКУН

СКЛАД РОБОЧОЇ ГРУПИ  
з розробки Програми комплексного відновлення території  
Перещепинської міської територіальної громади

1. Світлана БУЛАВА - голова Робочої групи, начальник відділу проектно-інвестиційної діяльності міської ради;
2. Ніна ПОГОРІЛА – заступник голови Робочої групи, секретар Робочої групи, завідувач сектору з питань житлово-комунального господарства, комунальної власності, земельних відносин, цивільного захисту та благоустрою міської ради;
3. Антоніна РУДЕНКО – спеціаліст сектору з питань житлово-комунального господарства, комунальної власності, земельних відносин, цивільного захисту та благоустрою міської ради;
4. Юлія ХАРЕТОНЕНКО – староста Голубівського старостинського округу Перещепинської МТГ;
5. Тетяна САМОЇЩЕНКО – староста Керносівського старостинського округу Перещепинської МТГ;
6. Олена ДАНИЛЬЧЕНКО – староста Багатського старостинського округу Перещепинської МТГ;
7. Сергій ВІЛЬХОВИЙ – староста Михайлівського старостинського округу Перещепинської МТГ;
8. Наталія СЛАВНА – депутат Перещепинської міської ради;
9. Олег СТАРЧЕНКО – депутат Перещепинської міської ради;
10. Ольга ШТЕПА – в.о. начальника відділу освіти Перещепинської міської ради;
11. Євген СЕНЧУК – член виконавчого комітету Перещепинської міської ради (за згодою);
12. Віталій ВЛАСЕНКО – член Громадської організації «Перещепинська об'єднана спілка ветеранів війни» (за згодою);
13. Артем ЄЛИСЄЄВ – голова Перещепинської міської молодіжної ради (за згодою).

Керуючий справами (секретар)  
виконкому



Любов ФІЛЯЮШКІНА

Додаток 2  
ЗАТВЕРДЖЕНО  
Розпорядження міського голови  
27.09.2023 № 332

Положення  
про робочу групу з розробки Програми комплексного відновлення  
території Перещепинської міської територіальної громади

I. Загальні положення

Робоча група з розроблення Програми комплексного відновлення території Перещепинської міської територіальної громади (далі – Робоча група) є тимчасовим консультативно-дорадчим Перещепинської міської ради. У своїй діяльності Робоча група керується законами України «Про місцеве самоврядування в Україні», «Про регулювання містобудівної діяльності», постановою Кабінету Міністрів України від 14 жовтня 2022 року № 1159 «Про затвердження Порядку розроблення, проведення громадського обговорення, погодження програм комплексного відновлення області, території територіальної громади (її частини) та внесення змін до них» та цим Положенням.

II. Основні завдання Робочої групи

Основним завданням Робочої групи є розгляд пропозицій громадськості, узгодження спірних питань з урахуванням державних інтересів, інтересів суміжних територіальних громад, з метою створення Програми комплексного відновлення території Перещепинської міської територіальної громади (далі – проект Програми).

Робоча група приймає рішення щодо врахування, часткового врахування або обґрунтованого відхилення пропозицій, за потреби вносить Перещепинській міській раді рекомендації щодо доопрацювання проекту Програми.

III. Склад і структура Робочої групи

Робоча група утворюється розпорядженням Перещепинського міського голови та може складатись із представників міської ради, виконавчих органів міської ради, органів державної влади, державних та комунальних підприємств, установ та організацій, органів самоорганізації населення, громадських організацій, інших заінтересованих сторін.

Для більш ефективної і професійної підготовки та розгляду питань Робочою групою можуть утворюватися робочі підгрупи за напрямом діяльності (інфраструктура, землекористування, культура, освіта тощо), залучатись необхідні експерти.

#### IV. Організація роботи Робочої групи

Формою роботи Робочої групи є засідання, яке може проводитись у режимі відеоконференції. Засідання Робочої групи веде голова Робочої групи, а за його відсутності - заступник голови Робочої групи.

Організаційне забезпечення роботи Робочої групи покладається на сектор з питань житлово-комунального господарства, комунальної власності, земельних відносин, цивільного захисту та благоустрою міської ради.

Робота Робочої групи є легітимною, якщо на засіданні присутні не менш як дві третини членів Робочої групи.

Рішення Робочої групи приймаються більшістю голосів присутніх при відкритому голосуванні та оформлюються протоколом, який підписується головуючим на засіданні та секретарем.

Рішення Робочої групи носять консультативний характер.

Керуючий справами (секретар)  
виконкому



Любов ФІЛЯЮШКІНА



**У К Р А Ї Н А**  
**МІСЦЕВЕ САМОВРЯДУВАННЯ**  
**ВИКОНАВЧИЙ КОМІТЕТ**  
**ЮР'ІВСЬКОЇ СЕЛИЩНОЇ РАДИ**  
**ПАВЛОГРАДСЬКОГО РАЙОНУ ДНІПРОПЕТРОВСЬКОЇ ОБЛАСТІ**  
вул. Центральна, 67/1, смт. Юр'ївка Павлоградського району Дніпропетровської області, 51300  
тел. (05635) 5-11-31, E-mail: info@yurivska.otg.dp.gov.ua, Код ЄДРПОУ 41815107

Голові Перещепинської  
міської ради  
ЦВІРКУНУ Ярославу

У відповідь на Ваш запит від 14.08.2023 № 2-25-2023 виконавчий комітет Юр'ївської селищної ради повідомляє, що спільних та суміжних інтересів по території Перещепинської міської територіальної громади немає.

Секретар селищної ради

Наталя СКРИЛЬ

Виконавць:  
Наталя Кривобок  
0954844987





Україна  
МІСЦЕВЕ САМОВРЯДУВАННЯ  
ВИКОНАВЧИЙ КОМІТЕТ ЛИЧКІВСЬКОЇ СІЛЬСЬКОЇ РАДИ  
НОВОМОСКОВСЬКОГО РАЙОНУ ДНІПРОПЕТРОВСЬКОЇ ОБЛАСТІ  
51140, вул. Центральна, 103, село Личкове, Новомосковського району, Дніпропетровської області  
код 42714998,

---

№ 1024 від 08.09.2023 на № 425-1024

**Перещепинська міська рада**

На запит, щодо визначення суміжних інтересів по території Перещепинської міської ТГ для врахування при розробці Програми комплексного відновлення території Перещепинської міської ТГ, інформуємо слідує:

- з метою розвитку туристичної інфраструктури створення рекреаційної зони, враховуючи, що на території Личківської та Перещепинської ТГ розміщені Природоохоронний ландшафтний заказник «Приорільський», та національний природний парк «Орільський»;
- створення Центру безпеки громади (міжмуніципальна угода);

В свою чергу прохасмо при розробленні комплексного відновлення території Перещепинської міської ТГ не планувати розміщення об'єктів, вплив яких розповсюджуватиметься на територію Личківської ТГ, та нестиме природну та техногенну небезпеку.

Сільський голова:



А.Г.Чуприна



МАГДАЛИНІВСЬКА СЕЛИЩНА РАДА  
НОВОМОСКОВСЬКОГО РАЙОНУ ДНІПРОПЕТРОВСЬКОЇ ОБЛАСТІ

51100 Дніпропетровська область, смт. Магдалинівка, вул.Центральна,32 тел.2-11-85 факс 2-82-70  
E-mail: [info@magd.otg.dp.gov.ua](mailto:info@magd.otg.dp.gov.ua), сайт: [magd.otg.dp.gov.ua](http://magd.otg.dp.gov.ua) , код згідно з ЄДРПОУ 04338405  
від \_\_\_\_\_ 20\_\_ р. № \_\_\_\_\_ На № \_\_\_\_\_ від \_\_\_\_\_ 20\_\_ р.

Перещепинському міському голові  
Ярославу ЦВІРКУНУ  
E-mail: [info@pereschepynske.otg.dp.gov.ua](mailto:info@pereschepynske.otg.dp.gov.ua)

На Ваш лист №2.25-2090 від 14.08.2023 Магдалинівська селищна рада повідомляє, що визначені суміжні інтереси по території Перещепинської міської територіальної громади та Магдалинівської селищної ради для врахування при розробці Програми комплексного відновлення території Перещепинської міської територіальної громади відсутні.

Заступник селищного голови  
з питань діяльності  
виконавчих органів ради

Володимир НАЙКО

Тамара МАРЧЕНКО  
097 853 78 28





## ГУБІНІСЬКА СЕЛИЩНА РАДА

вул. Шевченка 16, селище Губиниха, Новомосковський район, Дніпропетровська область, 51250  
тел. 0951941883 E-mail: [gubinsel@ukr.net](mailto:gubinsel@ukr.net) код ЄДРПОУ 04338457

№ 3102 «04» грудня 2024 року на № 2.25 - 3061 від 03.12.2024 року

Голові Перещепинської міської ради  
Ярославу ЦВІРКУНУ

### *Щодо надання інформації*

У відповідь на Ваш лист № 2.25 - 3061 від 03.12.2024 року щодо надання інформації Губиниська селищна рада повідомляє наступне: Губиниська селищна рада не має суміжних інтересів на території Перещепинської територіальної громади.

Селищний голова



Петро ЄРЬОМЕНКО



Україна

## Зачепилівська селищна рада

вул. Центральна, 56, смт. Зачепилівка, Харківська область, 64401,

тел. 5-17-85; 5-25-64 код ЄДРПОУ 04397856

Email: 04397856@mail.gov.ua

14.08.2023 № 1609/03.01-25

На № \_\_\_\_\_ від \_\_\_\_\_

Голові Перещепинської  
міської ради  
Ярославу ЦВІРКУНУ

Зачепилівська селищна рада розглянула Ваш запит на інформацію від 14.08.2023 року №2.25-2095 та повідомляє, що Зачепилівська селищна рада немає суміжних інтересів на території Перещепинської територіальної громади.

З повагою

Секретар селищної ради



Світлана БАКА

Сергій Стойчан 0506834160

Володимир Швецов 066-360-25-67



## ЧЕРКАСЬКА СЕЛИЩНА РАДА

вул. Лісна, 24, смт Черкаське, Новомосковський район, Дніпропетровська область, 51272  
тел. (05693) 56 522, e-mail: info@cherk.otg.dp.gov.ua, web: cherk.otg.dp.gov.ua  
Код ЄДРПОУ 21927787

від \_\_\_\_\_ 202\_\_ р. № \_\_\_\_\_  
на № 25-2112 від 15.08.2023 р.

Перещепинська міська рада  
Ярославу ЦВІРКУНУ

### Про надання інформації

На Ваш запит надаю інформацію щодо кількості об'єктів КНП «ЦПМСД» Черкаської селищної ради, які функціонують на території Перещепинської міської територіальної громади, з них 6 амбулаторій загальної практики-сімейної медицини та 4 фельдшерських/фельдшерсько-акушерських пунктів, а саме:

1. Перещепинська амбулаторія загальної практики-сімейної медицини (фактична адреса: м. Перещепине, вул. Шевченко, 31);
2. Голубівська амбулаторія загальної практики-сімейної медицини (фактична адреса: с. Голубівка, вул. Лесі Українки, 34);
3. Панасівська амбулаторія загальної практики-сімейної медицини (фактична адреса: с. Панасівка, вул. Гагаріна, 7);
4. Керносівська амбулаторія загальної практики-сімейної медицини (фактична адреса: с. Керносівка, вул. Калинова, 37);
5. Михайлівська амбулаторія загальної практики-сімейної медицини (фактична адреса: с. Михайлівка, вул. Центральна, 1 А);
6. Миролюбівська амбулаторія загальної практики-сімейної медицини (фактична адреса: с. Миролюбівка, вул. Центральна, 1);
7. Кільченський фельдшерський пункт (фактична адреса: с. Кільчень, вул. Привокзальна, 12);
8. Козирщинський фельдшерський пункт (фактична адреса: м. Перещепине, вул. Вербна, 5);
9. Воскресенівський фельдшерський пункт (фактична адреса: с. Воскресенівка, вул. Довгопрудна, 15);
10. Левенцівський фельдшерсько-акушерський пункт (фактична адреса: с. Левенцівка, вул. Центральна, 68).

Селищний голова

Юрій ТАРАН

Людмила Виноградова (098)242-17-36





**ДНІПРОПЕТРОВСЬКА ОБЛАСНА ДЕРЖАВНА АДМІНІСТРАЦІЯ**  
**УПРАВЛІННЯ МІСТОБУДУВАННЯ ТА АРХІТЕКТУРИ**

пр. О. Поля, 2 м. Дніпро, 49004 тел. 742-82-03, 742-82-04, факс 742-84-95  
e-mail: [dnioproarh@adm.dp.gov.ua](mailto:dnioproarh@adm.dp.gov.ua), Код ЄДРПОУ 38531043

Голові Перещепинської  
міської ради  
Новомосковського району

Ярославу ЦВІРКУНУ

Щодо визначення  
державних інтересів

Шановний Ярославе Олексійовичу!

На Ваш лист від 14.08.2023 № 2.25-2089/0/2-23 (вх. № 462/0/48-23 від 14.08.2023) щодо визначення державних інтересів та переліку об'єктів загальнодержавного та регіонального значення, розміщення яких має бути враховане при розробці Програми комплексного відновлення території Перещепинської міської територіальної громади Новомосковського району Дніпропетровської області, повідомляємо наступне.

На підставі постанови Кабінету Міністрів України від 14 жовтня 2022 року № 1159 “Про затвердження Порядку розроблення, проведення громадського обговорення, погодження програм комплексного відновлення області, території територіальної громади (її частини) та внесення змін до них”, Закону України “Про Генеральну схему планування території України” та Схеми планування території Дніпропетровської області (далі – Схема), затвердженої рішенням Дніпропетровської обласної ради від 23.03.2012 № 255-12/VI (розміщена на сайті містобудівного кадастру Дніпропетровської області за посиланням [http://mbk.dp.gov.ua/?page\\_id=238](http://mbk.dp.gov.ua/?page_id=238) (на період воєнного стану доступ тимчасово обмежено) визначено перспективи розвитку районів та населених пунктів області до 2031 року, в тому числі і режимоутворюючі об'єкти державного та регіонального значення на території Перещепинської міської територіальної громади.

Відповідно до Генеральної схеми планування території України у межах Дніпропетровської області формуються три зони за переважаючим функціональним типом використання території: зона урбанізації; зона переважно сільського господарства; зона природних ландшафтів державного та регіонального значення, що охороняються. Територія Перещепинської міської територіальної громади відноситься до першої зони, а саме до зони урбанізації.

Дніпропетровська обласна державна адміністрація

Управління містобудування та архітектури

Вих. №711/0/253-23 від 11.09.2023



На території Перещепинської міської територіальної громади розташовані режимоутворюючі об'єкти державного значення, такі як:

- траса міжнародного значення М-18;
- магістральний газопровід;
- магістральний нафтопровід;
- магістральні електромережі напругою 150 кВ;
- каналізаційні очисні споруди;
- магістральний водогін;
- залізнична одноколійна неелектрифікована лінія (Новомосковськ-Дніпровський – Леб'яже).

Потужність та захисні зони інженерних мереж мають бути визначені при формуванні вихідних даних з власниками цих мереж.

Звертаємо Вашу увагу, що Схемою передбачено перспективу розвитку магістральної лінії електропередач напругою 330 кВ.

Розташування інших об'єктів загальнодержавного та регіонального значення на території Перещепинської міської ради непередбачено.

Управління культури, туризму, національностей і релігій облдержадміністрації повідомило управління, що листом від 18.08.2023 № 1691/0/161-23 Вам була надана інформація щодо пам'яток місцевого значення, які розташовані на території Перещепинської міської територіальної громади.

Разом з тим, направляємо Вам копії листів відповідних служб облдержадміністрації та державних управлінь, вимоги яких необхідно врахувати при розробці Програми комплексного відновлення території.

- Додатки:
1. Копія листа Департаменту екології та природних ресурсів облдержадміністрації від 25.08.2023 № 1-3334/0/261-23 – на 2 арк. в 1 прим;
  2. Копія листа управління цивільного захисту облдержадміністрації від 25.08.2023 № 1305/0/345-23 – на 2 арк. в 1 прим;
  3. Копія листа Головного управління Держгеокадастру у Дніпропетровській області від 06.09.2023 № 11-4-0.332-5199/2-23 – на 2 арк. в 1 прим.

З повагою

Начальник управління –  
головний архітектор області



Володимир ЛИМАР



## ДНІПРОПЕТРОВСЬКА ОБЛАСНА ВІЙСЬКОВА АДМІНІСТРАЦІЯ

### ДЕПАРТАМЕНТ ЕКОЛОГІЇ ТА ПРИРОДНИХ РЕСУРСІВ

вул. Лабораторна, 69, м. Дніпро, 49000, тел./факс. (0562) 46-41-61,  
e-mail: ecology@adm.dp.gov.ua, код ЄДРПОУ 38752461

Управління містобудування  
та архітектури обласної  
військової адміністрації

#### Про надання інформації

На лист від 16.08.2023 № 649/0/253-23 про надання вимог щодо врахування державних інтересів при розробці Програми комплексного відновлення території Перещепинської міської ради (далі – Програма), повідомляємо.

Під час розробки Програми необхідно врахувати, що на території Перещепинської міської територіальної громади знаходяться:

- ландшафтний заказник загальнодержавного значення “Приорільський” (Указ Президента України від 09.12.1998 № 1341/98);
- ландшафтний заказник місцевого значення “Річка Кільченька” (рішення Дніпропетровської обласної ради від 21.06.2013 № 440-19/VI);
- ландшафтний заказник місцевого значення “Річка Багатенька” (рішення Дніпропетровської обласної ради від 21.06.2013 № 440-19/VI);
- ландшафтний заказник місцевого значення “Верхньокільченський” (рішення Дніпропетровської обласної ради від 21.06.2013 № 440-19/VI).

Крім того, в межах зазначеної громади знаходяться ключові території національного значення “Орільський національний природний парк” та регіонального значення “Верхньокільченський”, відповідно до рішення Дніпропетровської обласної ради від 21.10.2015 № 680-34/VI “Про Дніпропетровську обласну комплексну програму (стратегію) екологічної безпеки та запобігання змінам клімату на 2016 – 2025 роки” та рішення Дніпропетровської обласної ради від 24.03.2017 № 176-8/VII “Про затвердження проекту схеми формування екологічної мережі Дніпропетровської області” (<http://oblrada.dp.gov.ua/rishennia/sklikannia-7/viii-session/176-8vii/>).

Також необхідно врахувати вимоги статті 173 Земельного кодексу України, де передбачено, що межі району, села, селища, міста, району у місті встановлюються і змінюються за проектами землеустрою щодо встановлення (зміни) меж адміністративно-територіальних одиниць. Проекти землеустрою щодо зміни меж населених пунктів розробляються з урахуванням генеральних планів населених пунктів.



Землі та земельні ділянки державної власності, включені в межі населеного пункту (крім земель, які не можуть передаватися у комунальну власність), переходять у власність територіальної громади.

Також необхідно передбачати рівномірне і безперервне озеленення територій населених пунктів з максимальним збереженням і використанням існуючих зелених насаджень, а також забезпечити дотримання вимог щодо розміщення та організації сільбичної й виробничої території, організації ландшафтно-рекреаційних територій, охорони навколишнього середовища населеного пункту і зон рекреації відповідно до ДСП 173-96 "Державні санітарні правила планування та забудови населених пунктів".

Інформацію щодо стану земель, водного та повітряного басейнів, рівнів радіаційного та інших видів забруднення можливо отримати з матеріалів Регіональної доповіді про стан навколишнього природного середовища Дніпропетровської області, що розміщена на сайті Дніпропетровської обласної державної адміністрації за посиланням <https://adm.dp.gov.ua/pro-oblast/ekologiya-pro-oblast/ekologiya>.

Зазначаємо, регламентація господарської діяльності, охорона повітря, земель, збереження об'єктів рослинного світу, поводження з відходами повинні відповідати вимогам чинного законодавства України та діючим нормативно-правовим актам.

Виконуюча обов'язки  
директора департаменту



Олена Засікан



ДЕРЖГЕОКАДАСТР  
ГОЛОВНЕ УПРАВЛІННЯ ДЕРЖГЕОКАДАСТРУ  
У ДНІПРОПЕТРОВСЬКІЙ ОБЛАСТІ

вул. Філософська, 39-А, м. Дніпро, 49006, тел. (056) 742-84-44, код ЄДРПОУ 39835428  
E-mail: dnipropetrovsk@land.gov.ua

06.09.2023 11-4-0.332-5199/2-23  
На № 649/0/253-23 від 16.08.2023

на № \_\_\_\_\_ від \_\_\_\_\_

Управління містобудування  
та архітектури  
Дніпропетровської обласної  
державної адміністрації

просп. Олександра Поля, 2,  
м. Дніпро, 49004  
dniproarh@adm.dp.gov.ua

### Про розгляд листа

Головне управління Держгеокадастру у Дніпропетровській області на лист від 16.08.2023 вих.№ 649/0/253-23 (zareestrovano від 16.08.2023 № 11-5653/0/1-23) стосовно звернення голови Перещепинської міської ради Новомосковського району щодо визначення державних інтересів для врахування при розробці містобудівної документації повідомляє наступне.

Пунктом 24 розділу X «Перехідні положення» Земельного кодексу України (далі – Кодекс) визначено, що з дня набрання чинності цим пунктом землями комунальної власності територіальних громад вважаються всі землі державної власності, розташовані за межами населених пунктів у межах таких територіальних громад, крім земель:

а) що використовуються органами державної влади, державними підприємствами, установами, організаціями на праві постійного користування (у тому числі земельних ділянок, що перебувають у постійному користуванні державних лісогосподарських підприємств, та земель водного фонду, що перебувають у постійному користуванні державних водогосподарських підприємств, установ, організацій, Національної академії наук України, національних галузевих академій наук);

б) оборони;

в) природно-заповідного та іншого природоохоронного призначення в межах об'єктів і територій природно-заповідного фонду загальнодержавного значення, лісогосподарського призначення;

г) зони відчуження та зони безумовного (обов'язкового) відселення території, що зазнала радіоактивного забруднення внаслідок Чорнобильської катастрофи;

ґ) під будівлями, спорудами, іншими об'єктами нерухомого майна державної власності;

д) під об'єктами інженерної інфраструктури загальнодержавних та міжгосподарських меліоративних систем державної власності;

е) визначених у наданих до набрання чинності цим пунктом дозволах на розроблення проектів землеустрою щодо відведення земельних ділянок, наданих органами виконавчої влади з метою передачі земельних ділянок у постійне користування державним установам природно-заповідного фонду, державним

лісогосподарським та водогосподарським підприємствам, установам та організаціям, якщо рішення зазначених органів не прийняті.

Згідно з частиною 1 статті 122 Земельного кодексу України сільські, селищні, міські ради передають земельні ділянки у власність або у користування із земель комунальної власності відповідних територіальних громад для всіх погреб.

Далі, планування територій на місцевому рівні здійснюється шляхом розроблення та затвердження комплексних планів просторового розвитку територій територіальних громад, генеральних планів населених пунктів і детальних планів території, їх оновлення та внесення змін до них.

Комплексний план передбачає узгоджене прийняття рішень щодо цілісного (комплексного) просторового розвитку населених пунктів як єдиної системи розселення і території за їх межами.

Пунктом 5<sup>1</sup> частини першої статті 1 Закону України «Про регулювання містобудівної діяльності» визначено, що комплексний план просторового розвитку громади – одночасно містобудівна документація на місцевому рівні та документація із землеустрою, що визначає планувальну організацію, функціональне призначення території, основні принципи та напрями формування єдиної системи громадського обслуговування населення, дорожньої мережі, інженерно-транспортної інфраструктури, інженерної підготовки і благоустрою, цивільного захисту території та населення від небезпечних природних і техногенних процесів, охорони земель та інших компонентів навколишнього природного середовища, формування екомережі, охорони і збереження культурної спадщини та традиційного характеру середовища населених пунктів, а також послідовність реалізації рішень, у тому числі етапність освоєння території.

Також, статтею 58 Закону України «Про землеустрій» визначено, що врахування державних інтересів при здійсненні землеустрою на місцевому рівні полягає у виконанні заходів, передбачених загальнодержавними програмами щодо використання та охорони земель, схемами землеустрою і техніко-економічного обґрунтування використання та охорони земель, здійснення державного контролю за використанням та охороною земель.

З урахуванням вищевикладеного, з метою недопущення випадків порушення вимог земельного законодавства та нерационального використання земель під час розробки містобудівної документації, а також з метою запобігання порушенням законодавства України у сфері використання та охорони земель, необхідно враховувати дані Державного земельного кадастру.

В.о. першого заступника начальника

Олександр ВІНОГРАДОВ

Яна Герман



## ДНІПРОПЕТРОВСЬКА ОБЛАСНА ДЕРЖАВНА АДМІНІСТРАЦІЯ

### УПРАВЛІННЯ ЦИВІЛЬНОГО ЗАХИСТУ

пр-т. Слобожанський, 3, м. Дніпро, 49081 тел. 770-90-19, 742-70-91;  
e-mail: tumns@adm.dp.gov.ua; код ЄДРПОУ 40019939

Начальнику управління  
містобудування та архітектури  
облдержадміністрації – головному  
архітектору області

Володимиру ЛИМАРУ

Щодо надання вимог для  
урахування державних інтересів

На лист від 16.08.2023 № 649/0/253-22 щодо визначення державних інтересів по території Перещелинської міської територіальної громади для розроблення Програми комплексного відновлення території відповідно до постанови КМУ від 14.10.2022 № 1159 “Про затвердження порядку розроблення, проведення громадського обговорення, погодження програм комплексного відновлення області, території територіальної громади (її частини) та внесення змін до них”, пропонуємо.

Відповідно до п. 2 ст. 19 Кодексу цивільного захисту України при розробці містобудівної документації населеного пункту необхідно забезпечити: створення та підтримання у постійній готовності місцевої системи централізованого оповіщення про загрозу або виникнення надзвичайних ситуацій (постанова Кабінету Міністрів України від 27.09.2017 № 733);

організацію та здійснення евакуації населення, майна у безпечні райони, їх розміщення та життєзабезпечення населення (постанова Кабінету Міністрів України від 30.10.2013 № 841, наказ МВС України від 10.09.2017 № 579);

визначення потреби фонду захисних споруд цивільного захисту (постанова Кабінету Міністрів України від 10.03.2017 № 138);

реалізацію заходів, спрямованих на поліпшення пожежної безпеки на відповідних територіях (розпорядження Кабінету Міністрів України від 03.04.2017 № 275-р).

Відповідно до ДБН В.1.2-4:2019 “Інженерно-технічні заходи цивільного захисту” та ДБН Б.1.1-5:2007 “Склад, зміст, порядок розроблення, погодження та затвердження розділу Інженерно-технічних заходів цивільного захисту (цивільної оборони) у містобудівній документації” повинні бути розроблені



наслідок сильної спеки або заморозків, руйнуванню дахів житлових та промислових будівель.

Враховуючи можливість наявності у ґрунті не знешкоджених застарілих боєприпасів передбачити обстеження території на наявність вибухонебезпечних предметів, відповідно до постанови Кабінету Міністрів України від 11.12.1999 №2294 “Про упорядкування робіт з виявлення, знешкодження та знищення вибухонебезпечних предметів”.

Проектні рішення розділу інженерно-технічних заходів цивільного захисту мають забезпечувати дотримання вимог доступності для осіб з обмеженими фізичними можливостями та інших маломобільних груп населення.

Експертиза і затвердження, програми та проектів будівництва повинна здійснюється з додержання нормативів з питань інженерно-технічних заходів цивільного захисту, експертами, які мають відповідний кваліфікаційний сертифікат, а також іншими фахівцями, які відповідають кваліфікаційним вимогам.

Підготовлене завдання та розроблений розділ “Інженерно-технічні заходи цивільного захисту (цивільної оборони)” на мирний час та особливий період погоджуються департаментом цивільного захисту облдержадміністрації після попереднього погодження спеціалістами з питань цивільного захисту Перешепинської міської територіальної громади та Новомосковської райдержадміністрації.

З повагою

Начальник управління



Тетяна КУРЯЧЕНКО



**ДНІПРОПЕТРОВСЬКА ОБЛАСНА ДЕРЖАВНА АДМІНІСТРАЦІЯ**  
**УПРАВЛІННЯ МІСТОБУДУВАННЯ ТА АРХІТЕКТУРИ**

пр. Олександра Поля, 2, м. Дніпро, 49004 тел. 742-82-03, факс 742-82-04  
e-mail: dniproarh@adm.dp.gov.ua. Код ЄДРПОУ 38531043

Депутату Перещепинської міської  
ради Новомосковського району  
Дніпропетровської області

Світлані БУЛАВІ

Про надання інформації

Шановна пані Світлано!

Управління, в межах визначених повноважень опрацювавши Ваше письмове звернення від 09.04.2024 щодо надання копій генеральних планів населених пунктів Перещепинської міської територіальної громади, розроблених у 1968 – 1989 роках, надає наявні в технічному профільному архіві управління архівні копії проектів планування та забудови (генеральних планів), а саме: с-ща Кільчень (розробник – ДП "ДДП "Дніпроцивільпроект", м. Дніпро, 1974р.); с-ща Миролюбівка (до 2016 року – с. Видвиженець, розробник – ДП "ДДП "Дніпроцивільпроект", м. Дніпро, 1974р.); с. Багате (розробник – інститут "Дніпроагропроект", м. Дніпро, 1987р.); с. Воскресенівка (розробник – ДП "ДДП "Дніпроцивільпроект", м. Дніпро, 1982р.); с. Голубівка (розробник – Український державний Головний проектний та науково-дослідницький інститут "УкрНДГіпросільгосп", м. Київ, 1983р.); с. Керносівка (розробник – ДП Український державний проектний інститут "Укрміськбудпроект", Дніпровська філія, м. Дніпро, 1969р.); с. Козирщина (до 2016 року – с. Комінтерн, розробник – республіканський проектно-вишукувальний інститут "Укрколгоспроект", Дніпровська філія, 1982р.); с. Малокозирщина (розробник – республіканський проектно-вишукувальний інститут "Укрколгоспроект", Дніпровська філія, 1982р.); с. Левенцівка (розробник – ДП Український державний проектний інститут "Укрміськбудпроект", Дніпровська філія, м. Дніпро, 1970р.); с. Панасівка (розробник – інститут "Дніпроагропроект", м. Дніпро, 1988р.); с. Троїцьке (розробник – ДП "ДДП "Дніпроцивільпроект", м. Дніпро, 1982р.); с. Шандрівка (розробник – ДП Український державний проектний інститут

Дніпропетровська обласна державна адміністрація  
Управління містобудування та архітектури  
Вих. №246/0/253-24 від 17.04.2024



“Укрміськбудпроект”, Дніпровська філія, м. Дніпро, 1968р.) в електронному форматі (додаються).

Відповідно до облікових даних управління на архівному зберіганні в технічному профільному архіві управління також перебувають генеральні плани с. Ганнівка, с. Новошандрівка, с. Орілька, с. Рівне, які мають гриф обмеження доступу “Для службового користування”. Із зазначеною містобудівною документацією можливо ознайомитись за місцем її зберігання. Технічна можливість копіювання таких документів в управлінні відсутня.

Зазначаємо, що згідно з обліковою інформацією управління генеральні плани с-ща Вишневе та с. Свічанівка не розроблялись, а генеральні плани с. Михайлівка, с. Олександрія та м. Перещепине, з терміном розроблення у визначений проміжок часу, в технічному профільному архіві управління відсутні. Водночас, на архівному зберіганні в управлінні перебуває генеральний план смт Перещепине (розробник – ДП Український державний проектний інститут “Укрміськбудпроект”, м. Харків, 1965р.).

Додатково повідомляємо, що відповідно до облікової інформації, отриманої від органів містобудування та архітектури Новомосковської та колишньої Юр’ївської райдержадміністрацій, актуальні генеральні плани вищевказаних населених пунктів станом на серпень 2018 року зберігались безпосередньо у цих органах, а також органах місцевого самоврядування за місцем їх знаходження.

Додаток (тільки на адресу): копії матеріалів містобудівної документації в електронному форматі (2,40 ГБ) в 1 прим.

Начальник управління –  
головний архітектор області



Володимир ЛИМАР



**ДНІПРОПЕТРОВСЬКА ОБЛАСНА ДЕРЖАВНА АДМІНІСТРАЦІЯ**  
**УПРАВЛІННЯ МІСТОБУДУВАННЯ ТА АРХІТЕКТУРИ**

пр. О. Поля, 2 м. Дніпро, 49004 тел. 742-82-03, 742-82-04, факс 742-84-95  
e-mail: [dniproarh@adm.dp.gov.ua](mailto:dniproarh@adm.dp.gov.ua), Код ЄДРПОУ 38531043

Перещепинська міська рада

Про розгляд документації

Управління розглянуло “Проект Програми відновлення та розвитку Перещепинської міської територіальної громади”, що був наданий листом Перещепинської міської ради від 28.02.2024 № 2.25-514 (вх. № 77/0/252-24 від 28.02.2024), та керуючись Законами України “Про регулювання містобудівної діяльності” (далі – Закон), “Про місцеві державні адміністрації”, “Про місцеве самоврядування в Україні” та Постановою Кабінету Міністрів України від 14.10.2022 № 1159 “Про затвердження Порядку розроблення, проведення громадського обговорення, погодження програм комплексного відновлення області, території територіальної громади (її частини) та внесення змін до них” (далі – Постанова), повідомляє.

Назва наданих до розгляду матеріалів, а саме “Проект Плану відновлення та розвитку Перещепинської міської територіальної громади” не відповідає рішенню Перещепинської міської ради від 09.08.2023 № 148 “Про розроблення Програми комплексного відновлення території Перещепинської міської територіальної громади” (далі – Програма відновлення).

Єдиною підставою, на якій ґрунтується необхідність розроблення Програми відновлення, є збільшення населення громади на 2187 мешканців, з 20993 до 23180, що складає 10,4% (за даними таблиці 1.1.2 “Населення: кількість постійного та тимчасово переміщеного населення” стор. 2). На стор. 4 маємо таку інформацію: “Станом на 01.01.2024 в Перещепинській громаді зареєстровано 2587 ВПО (12,68% від кількості мешканців громади), з них у тому числі 996 жінок, дітей 742, маломобільних 519. Громада стикнулася з найгострішими викликами, вирішує проблеми надмірного навантаження на соціальну інфраструктуру населених пунктів через значну кількість ВПО”.

Але будь-якого аналізу по наявності/дефіциту робочих місць, соціальних об’єктів (шкіл, лікарень, дитячих садочків тощо), потужностей інженерної інфраструктури (енерго-, водо-, газозабезпечення, водовідведення тощо), місць зберігання твердих побутових та промислових відходів, місць поховання



не проведено. Не проаналізовано наявність та стан споруд цивільного захисту населення. Не проаналізовано та не визначено вирішення питань доступності маломобільних верств населення до об'єктів соціальної та промислової інфраструктури. Не надана, як того передбачає пункт 29 Постанови, інформація щодо врахування пропозицій громадськості, отриманих при розробленні проекту програми.

Відповідно до пункту 1 статті 16 Закону планування територій на місцевому рівні здійснюється шляхом розроблення та затвердження комплексних планів просторового розвитку територій територіальних громад, генеральних планів населених пунктів і детальних планів території, їх оновлення та внесення змін до них.

До складу Перещепинської міської територіальної громади входить 21 населений пункт, але лише на 17 з них було розроблено генеральні плани у 1968-1989 роках, а у документі, який надано на розгляд, вказано взагалі тільки один. Розділи цивільного захисту населення на мирний час та особливий періоди в матеріалах генеральних планів відсутні. У наданому на розгляд документі розроблення комплексного плану просторового розвитку території Перещепинської міської територіальної громади, генеральних планів населених пунктів і детальних планів території не передбачено.

На підставі вищевикладеного управління повертає проєкт Програми на доопрацювання.

Звертаємо увагу, що відповідно до пункту 2 статті 15<sup>2</sup> Закону програма комплексного відновлення території територіальної громади (її частини) розробляється у формі електронного документа та вноситься до Реєстру будівельної діяльності у форматі, визначеному Кабінетом Міністрів України в Порядку ведення електронної системи.

З напрацьованими органами місцевого самоврядування матеріалами зі створення програм відновлення територіальних громад можна ознайомитись на порталі Єдиної електронної системи у сфері будівництва (ЄДЕССБ) за посиланням: <https://e-construction.gov.ua/reestri>.

Начальник управління –  
головний архітектор області



Володимир ЛИМАР



## ПРОТОКОЛ

громадської ради при виконавчому комітеті Перещепинської міської ради

22 жовтня 2024 року

Початок: 09:00

КЗ Перещепинський Центр культурних  
послуг Перещепинської міської ради

Присутні:

ВЛАСЕНКО Віталій Григорович, ГО Перещепинська об'єднана спілка ветеранів  
війни;

ЄЛИСЄЄВ Артем Юрійович, ГО «Ініціативний крок»;

ЖМУР Оксана Іванівна, колегія відділу освіти Перещепинської міської ради;

ДРІМУШ Марина Василівна, СК «Молочна ріка»;

НУРІЄВ Мансур Аділ Огли, ГО «Новосвіт».

Запрошені:

ЧУМАЧЕНКО Олена, перший заступник міського голови;

БУЛАВА Світлана, начальник відділу проектно-інвестиційної діяльності міської  
ради;

ШУМКОВА Ірина, головний спеціаліст відділу проектно-інвестиційної  
діяльності міської ради.

Марина ДРІМУШ запропонувала затвердити чергу денну даного засідання.

1. Обговорення проекту Стратегії розвитку Перещепинської міської територіальної громади до 2030 року та надання пропозицій;
2. Обговорення проекту Програми комплексного відновлення території Перещепинської міської територіальної громади на 2025-2027 роки та надання пропозицій.

Результат голосування:

За – 5

Проти – 0

Утримались – 0

**ВИРІШИЛИ:** Порядок денний затверджено.

**СЛУХАЛИ:** Світлана БУЛАВА, яка презентувала проекти Стратегії розвитку Перещепинської міської територіальної громади до 2030 року та проект Програми комплексного відновлення території Перещепинської міської територіальної громади на 2025-2027 роки. Звернула увагу на ключові напрямки та завдання, звернула увагу на виклики та ризики на шляху реалізації.

ВЛАСЕНКО Віталій, запропонував включити до стратегії розвитку Перещепинської громади: проведення капітального ремонту існуючих тротуарів для підвищення їх безпеки, зручності та безбар'єрності. Впровадження нових пішохідних маршрутів у ключових місцях громади, зокрема біля шкіл, лікарень та громадських закладів.

ДРІМУШ Марина звернула увагу на те, що нещодавно Генеральна Асамблея Організації Об'єднаних Націй прийняла резолюцію про оголошення 2025 року Міжнародним роком кооперативів. Ця резолюція підкреслює ключову роль кооперативів у досягненні цілей сталого розвитку і просуванні глобального соціально-економічного розвитку та запропонувала передбачити стратегічні цілі та завдання у вищезазначених документах саме у цьому напрямку.

ЖМУР Оксана запропонувала розробити та побудувати систему громадських вбиралень.

НУРІЄВ Мансур Аділ Огли запропонував облаштувати належним чином зони відпочинку (парки, дитячі майданчики, пляжі).

ДРІМУШ Марина запропонувала проголосувати за вище перелічені пропозиції.

Результат голосування:

За – 5

Проти – 0

Утримались – 0

**ВИРІШИЛИ:** Пропозиції прийнято.

Громадська рада при виконавчому комітеті Перещепинської міської ради рекомендує Перещепинській міській раді внести вищезазначені пропозиції до проєктів Стратегії розвитку Перещепинської міської територіальної громади до 2030 року та до Програми комплексного відновлення території Перещепинської міської територіальної громади на 2025-2027 роки.

Черга денна вичерпана.

Засідання зборів Громадської ради при виконавчому комітеті Перещепинської міської ради оголошено закритим.

Секретар громадської ради

Голова громадської ради



Артем ЄЛИСЄЄВ

Марина ДРІМУШ



**ДНІПРОПЕТРОВСЬКА ОБЛАСНА ДЕРЖАВНА АДМІНІСТРАЦІЯ**

**УПРАВЛІННЯ КУЛЬТУРИ, ТУРИЗМУ,  
НАЦІОНАЛЬНОСТЕЙ І РЕЛІГІЙ**

вул. Ливарна, 10, м. Дніпро, 49044, тел. (056) 732 48 99, факс (056) 732 48 99,  
e-mail: [culturedoda@adm.dp.gov.ua](mailto:culturedoda@adm.dp.gov.ua), Код ЄДРПОУ 38530952

Перещепинському  
міському голові

Ярославу ЦВІРКУНУ

Щодо відповіді на лист

На лист, який надійшов у формі запиту на інформацію від 14.08.2023 № 2.25-2086, зареєстрований в управлінні культури, туризму, національностей і релігій облдержадміністрації 14.08.2023 № 891/0/160-23 щодо надання переліків об'єктів культурної спадщини, історико-культурних заповідників та історико-культурних заповідних територій, пам'яток культурної спадщини, історичних ареалів населених місць та охоронюваних археологічних територій, які розташовані на території Перещепинської міської територіальної громади Новомосковського району Дніпропетровської області, повідомляємо.

у межах Перещепинської міської територіальної громади Новомосковського району Дніпропетровської області на державному обліку перебувають 215 пам'яток місцевого значення.

Історико-культурні заповідники та історико-культурні заповідні території, історичні ареали населених місць на території Перещепинської міської територіальної громади – відсутні.

Також принагідно повідомляємо, що Перещепинська міська рада є суб'єктом владних повноважень, який керується Законом України "Про місцеве самоврядування в Україні", Конституцією України, та іншими нормативними актами.

Відповідно до пункту 1 статті 3 Закону України "Про охорону культурної спадщини" державне управління у сфері охорони культурної спадщини покладається на спеціально уповноважені органи охорони культурної спадщини. До спеціально уповноважених органів охорони культурної спадщини належать виконавчий орган сільської, селищної, міської ради.

Повноваження виконавчих органів сільської, селищної, міської ради відповідно до їх компетенції у сфері охорони культурної спадщини



прописані у частині 2 статті 6 Закону України “Про охорону культурної спадщини”.

Розпорядженням Перещепинського міського голови від 28.02.2023 № 55/1 “Про визначення структурного підрозділу Перещепинської міської ради з питань охорони культурної спадщини” сектор з питань житлово-комунального господарства, комунальної власності, земельних відносин, цивільного захисту та благоустрою Перещепинської міської ради визначено структурним підрозділом до повноважень якого належать вирішення питань з охорони культурної спадщини міської ради.

Стаття 2 Закону України “Про доступ до публічної інформації” визначає, що цей Закон не поширюється на відносини щодо отримання інформації суб'єктами владних повноважень при здійсненні ними своїх функцій. Таким чином, дія Закону України “Про доступ до публічної інформації” не поширюється на суб'єкти владних повноважень.


Таким чином, посилання в у листі на Закон України “Про доступ до публічної інформації” є недоречним, а назва документа повинна бути не “запит на публічну інформацію”, а “лист” з іншими строками розгляду.

Начальник управління



Наталія ПЕРШИНА

Барабаш 732 48 89



Бугалева С.  
[Signature]

**NOVOMOSKOV RAYON NON-GOVENMNETAL ORGANIZATION "PERSPECTYVY" Of  
DNIPROPETROVSK REGION**

51220, Dnipropetrovsk region, Novomoskovsk rayon, Pereshchepyne city, Proektna street  
4/1 State registration code of EDRP 37179942, [ngo.perspektivy51220@gmail.com](mailto:ngo.perspektivy51220@gmail.com),  
[Olena.samarska1@gmail.com](mailto:Olena.samarska1@gmail.com), +380984001752

**Пропозиції Новомосковської ГО "Перспективи" до проєкту Програми  
комплексного відновлення території**

Новомосковська районна ГО "Перспективи" рада прийняти участь у розбудові  
проєкту Програми комплексного відновлення території Перещепинської ТГ.

Проаналізував громадську думку НГО "Перспективи" пропонує:

1. Створення громадської ради з обов'язковим включенням всіх представників ГО сектора, дрібного бізнесу, об'єднань активних громадян.
2. Призваним особам із числа жителів громади надати допомогу, або придбати за кошти бюджету(за рахунок преміального фонду ) для забезпечення призваних осіб. бронежилетами, касками, якісними турникетами і аптечками на придбання
3. Запровадити механізм місцевих петицій в нашій громаді ,подав звернення до включення нашої громади Сайту Єдиної системи місцевих петицій ([https://petition.e-dem.ua/?fbclid=IwAR3MuZ\\_6aCcFEnmO4bxfmQriAHETzk\\_EpjE70stJQwkU\\_FV0FDOQcSLd\\_ivQ](https://petition.e-dem.ua/?fbclid=IwAR3MuZ_6aCcFEnmO4bxfmQriAHETzk_EpjE70stJQwkU_FV0FDOQcSLd_ivQ)). Приєднання міста до системи є безкоштовним. З питань підключення міста, будь ласка, звертайтеся до нас за тел (044) 2060448 або електронною адресою [edem@eef.org.ua](mailto:edem@eef.org.ua)
4. Включати активну громадськість до процесу прийняття рішень на місцевому рівні, забезпечив законне право громадян бути Громадськими інспекторами з благоустрою і екології. (Мною подана заява рік тому затвердите мене Громадським інспектором з благоустрою).
5. Запровадити механізму "Бюджету участі в нашій громаді" (рік тому Голові виконкомі і голові місцевої ради була направлена з цього приводу заява з

Виконавчий комітет  
Перещепинської міської ради  
« 31 » 08 20 23 р.  
Вхідний № 2.14-3286

підписами мешканців на 8 сторінках) і закласти кошти у сумі 6 000 000 грн для реалізації проєктів Бюджету участі.

6. Разом з представниками НГО розробити план зменшення сміття на вулицях громади способи і інструменти впровадження Європейського Зеленого курсу в громаді, долучення до програми Міст нуль відходів .Долучитись до зусиль НГО "Перспективи" впроваджувати культуру сортування вторвідходів в нашій громаді і закупити для мешканців Перещепиного 6000 пакетів для сортування сміття у приватних оселях(які роздати домогосподарствам вул Квітнева, Ювілейна, Мотуза, Садова, Степова, Незалежності у рамках пілотного проєкту НГО "Перспективи " -безкоштовного мобільного збору відсортованих відходів згідно графіку і маршруту), закупити 300 картонних урн ,або пластикових контейнерів для сортування сміття у закладах освіти і роздати згідно потреб дирекціям закладів .
7. Надати грошову допомогу на закупівлю матеріалів для покращення жахливого стану місцевих доріг вуличним комітетам і об'єднанням мешканців вулиць, які згодні співучаствовати (своїми ресурсами або працею) до покращення дороги їхньої вулиці згідно розробленим бюджетам і проєктам вуличними комітетами або об'єднаннями жильців цих вулиць у розмірі до 400 000 грн на вулицю.
8. Представницю Новомосковської ГО "Перспективи" прошу включити в робочу групу .

30.08.2024

заступниця голови НГО "Перспективи" Самарська  
Олена



У К Р А Ї Н А

Департамент житлово-комунального господарства та будівництва  
Дніпропетровської обласної державної адміністрації  
Дніпропетровське обласне комунальне підприємство  
«Перещепинське виробниче об'єднання житлово-комунального господарства»

51221, Україна, м-н Орільський, 14а, м.Перещепине, Новомосковського району Дніпропетровської області,  
р/р UA38305299000026009134322001 в АТ КБ «Приватбанк» м.Дніпро, МФО 305299, код за ЄДРПОУ 03342273.  
Тел. 0678406428, e-mail: Dokppvojk@meta.ua

Вих. № 45 від 22 серпня 2023р.

Голові Перещепинської  
міської ради  
Ярославу Цвіркуну

Бірюкова Л.  
*[Handwritten signature]*

У відповідь на Ваш запит № 2.25-2088 від 14.08.2023р., направляємо Вам необхідні документи з переліком об'єктів нерухомого майна по ДОКП «Перещепинське ВОЖКГ».

В.о.начальника  
ДОКП «Перещепинське ВО ЖКГ»



Наталія ФАТЄЄВА

Виконавчий комітет  
Перещепинської міської ради

« 22 » 08 20 23 р.

Вхідний № д. 24 - 3166

**ОБ'ЄКТИ НЕРУХОМОГО МАЙНА  
по ДОКП «Перещепинське ВО ЖГК» на 2023 рік.**

№ з/п	Адреса	Найменування майна з даними технічного паспорта або свідоцтва про право власності	Загальна площа, кв. м	Рік забудови	Первісна вартість, грн
1	м.Перещепине, вул. Шевченко, 32	Контора дерев'яна, обкладена цеглою, під залізом		1948	12233,10
2	м.Перещепине, вул. Степова, 1Г	1/2 гольного корпусу із плит		1989	71504,40
3	м.Перещепине, вул. Степова, 1Г	Контора	300	1989	89436,60
4	м.Перещепине, вул. Степова, 1Г	1/2 технологічного майданчика	1575	1989	61683,60
5	м.Перещепине, вул. Світанкова	Вагончик на сміттєзвалищі		1989	1500,00
6	м.Перещепине, вул. Світанкова	Сміттєзвалище		1989	21382,25
7	м.Перещепине, м-н «Орільський», 14А	Майстерня тесляра	90,2	1998	64126,73
8	м.Перещепине, м-н «Орільський», 14А	Адміністративне приміщення, контора	353,8	1998	251529,27

9	м.Перещепине, вул. Шевченко, 24А	Розгалька стадіону «Колос»	1998						18688,00
10	м.Перещепине, вул. Шевченко	Меморіальний комплекс «Танк Т-34»	2002						7000,00
11	м.Перещепине, вул. Шевченко, 76А	Меморіальний комплекс «Літак»	2002						10416,00
12	м.Перещепине, вул. Мотуза	Меморіальний знак Герою СРСР І.Х.Мотузу	2002						5350,00
13	м.Перещепине, вул. Шевченко, 76А	Металева огорожа парку ім.Шевченка	2002						11037,00
14	м.Перещепине, вул. Шевченко, 76А	Громадська вбиральня парку ім.Шевченка	2002						2150,00
15	м.Перещепине, вул. Степова, 1Г	Металеві ворота АТЦ	2002						1154,00
16	м.Перещепине, вул. Степова, 1Г	Паркан металевий АТЦ	2002						2500,00
17	м.Перещепине, вул. Шевченко	Паркан підрозділу поліції	2002						685,00
18	м.Перещепине, вул. Степова, 1Г	Прицеп	2005						6300,00
19	м.Перещепине, м-н «Орільський», 1	5-ти поверховий будинок	1974	2983,41					2523311,97
20	м.Перещепине, м-н «Орільський», 2	5-ти поверховий будинок	1972	2990,38					2530453,34

21	м.Перещепине, м-н «Орільський», 3	5-ти поверховий будинок	2985,08	1974					2525796,98
22	м.Перещепине, м-н «Орільський», 4	5-ти поверховий будинок	3000,37	1972					2538541,88
23	м.Перещепине, м-н «Орільський», 5	5-ти поверховий будинок	6314,83	1973					5318381,26
24	м.Перещепине, м-н «Орільський», 6	5-ти поверховий будинок	5019,15	1976					4270866,61
25	м.Перещепине, м-н «Орільський», 7	5-ти поверховий будинок	5067,45	1976					4312885,57
26	м.Перещепине, м-н «Орільський», 8	5-ти поверховий будинок	4831,30	1975					4098772,79
27	м.Перещепине, м-н «Орільський», 9	5-ти поверховий будинок	3001,68	1974					2539853,63
28	м.Перещепине, м-н «Орільський», 10	5-ти поверховий будинок	2990,16	1975					2531642,89
29	м.Перещепине, м-н «Орільський», 11	5-ти поверховий будинок	4818,50	1975					4077160,49
30	м.Перещепине, м-н «Орільський», 12	5-ти поверховий будинок	4831,10	1975					4041082,88
31	м.Перещепине, м-н «Орільський», 13	5-ти поверховий будинок	4833,45	1975					4043264,41

32	м.Перещепине, м-н «Орільський», 17	5-ти поверховий будинок	6320,63	1973					5325131,55
33	м.Перещепине м-н «Орільський», 21	5-ти поверховий будинок	2259,30	1975					2647566,93
34	м.Перещепине, м-н «Орільський», 2А	5-ти поверховий будинок	3224,96	1985					4334510,53
35	м.Перещепине, м-н «Кільченський»,1	5-ти поверховий будинок	3679,2	1998					11743411,29
36	м.Перещепине, м-н «Кільченський»,2	5-ти поверховий будинок	3679,2	2000					10178673,47
37	м.Перещепине, вул.Мотуза,122	2-х поверховий будинок	969,58	1987					3302938,18
38	м.Перещепине, вул.Мотуза,128	2-х поверховий будинок	885,68	1988					2450761,59
39	м.Перещепине, вул.Степова,13	2-х поверховий будинок	529,24	1970					592795,46
40	м.Перещепине, вул.Степова,15	2-х поверховий будинок	529,24	1970					592795,46
41	м.Перещепине, вул.Степова,17	2-х поверховий будинок	888,0	1991					510109,47
42	м.Перещепине, вул.Шевченко, 35	2-х поверховий будинок	425,8	1964					407775,52
43	м.Перещепине, вул.Шевченко, 37	2-х поверховий будинок	774,46	1973					741678,73
44	м.Перещепине, вул.Шевченко, 50	2-х поверховий будинок	800,2	1966					82237,87
45	м.Перещепине, вул.Шевченко, 57	2-х поверховий будинок	396,99	1963					380185,70
46	м.Перещепине, вул.Шевченко, 47	2-х поверховий будинок	680,7	1966					271482,35



47	м.Перещепине, вул.Шевченко, 51	2-х поверховий будинок	688,6	1966					258413,59
48	м.Перещепине, вул.Шевченко, 20	2-х поверховий будинок	385,89	1964					356590,22
49	м.Перещепине, вул.Соборна,84	2-х поверховий будинок	1048,5	1992					186519,10
50	м.Перещепине, вул.Калинова,8	2-х поверховий будинок	273,3	1974					165386,24
51	м.Перещепине, вул.Заводська, 15	2-х поверховий будинок	226,6	1976					723740,99
52	м.Перещепине, вул.Проектна,1	2-х поверховий будинок, 2-х квартирний	352,54	1975					524599,99
53	м.Перещепине, вул.Проектна,2	2-х поверховий будинок, 2-х квартирний	379,04	1975					564032,38
54	м.Перещепине, вул.Шевченко, 161	1-но поверховий будинок	163,9	1962					113396,36
55	м.Перещепине, вул.Шевченко, 163	1-но поверховий будинок	171,3	1962					118515,09
56	м.Перещепине, вул.Шевченко, 157	1-но поверховий будинок	163,4	1962					113050,08
57	м.Перещепине, вул.Шевченко, 155	1-но поверховий будинок	335,1	1962					231840,16
58	м.Перещепине, вул.Шевченко, 9	1-но поверховий будинок	151,0	1900					104470,66
59	м.Перещепине,вул.Шевченк о,55	1-но поверховий будинок	90,34	1950					86515,37
60	м.Перещепине,	1-но	120,5	1964					115398,63

72	м.Перещепине, вул. Геологічна,16	Будинок 1-но поверховий будинок	112,1	1964						84779,92
73	м.Перещепине, вул. Геологічна,19	1-но поверховий будинок	110,4	1964						72668,58
74	м.Перещепине, вул. Геологічна,21	1-но поверховий будинок	169,9	1964						96891,34
75	м.Перещепине, вул. Геологічна,17	1-но поверховий будинок	98,1	1964						66625,03
76	м.Перещепине, вул. Геологічна,15	1-но поверховий будинок	112,1	1964						72668,50
77	м.Перещепине, вул.Соборна,15	1-но поверховий будинок	233,0	1905						57907,08
78	м.Перещепине, вул.Соборна,25	1-но поверховий будинок	189,0	1960						84468,27
79	м.Перещепине, пров.Вишневий,11	1-но поверховий будинок	134,9	1971						129190,49
80	м.Перещепине, пров.Парковський,6	1-но поверховий будинок	95,0	1902						65724,71

81	м.Перещепине, пров.Новий,5	1-но поверховий будинок	60,4	1972						57841,90
82	м.Перещепине,	1-но	108,0	1997						389337,49





**САХНОВЩИНСЬКА СЕЛИЩНА РАДА  
БЕРЕСТИНСЬКОГО РАЙОНУ ХАРКІВСЬКОЇ ОБЛАСТІ**

вул. Шмідта, 10 смт Сахновщина Берестинський район Харківська область, 64501,  
тел. (05762) 3-10-03, код ЄДРПОУ\_04398301

<http://sahnovschina.gromada.org.ua>, email:[sahgromada@ukr.net](mailto:sahgromada@ukr.net)

06.01.2025 № 78 /02.10-12

на № 2.23-3190 від 19.12.2024

Керуючому справами (секретарю)  
виконавчого комітету  
Перещепинської міської ради  
Новомосковського району  
Дніпропетровської області  
Володимиру СТЕПАНЕНКО  
Любові ФІЛЯЮШКІНІЙ

На Ваш лист, про надання інформації щодо визначення суміжних інтересів по території Перещепинської міської територіальної громади, Сахновщинська селищна рада Берестинського району Харківської області інформує, що згідно існуючих картографічних матеріалів та відомостей Державного земельного кадастру, з урахуванням яких, буде розроблено Програму комплексного відновлення території Перещепинської міської територіальної громади, зауваження або спірні ситуації по території Перещепинської міської територіальної громади відсутні.

Селищний голова

Володимир СУЄЦЬКИЙ

06.01.2025



**ДНІПРОПЕТРОВСЬКА ОБЛАСНА ДЕРЖАВНА АДМІНІСТРАЦІЯ**  
**УПРАВЛІННЯ МІСТОБУДУВАННЯ ТА АРХІТЕКТУРИ**

пр. О. Поля, 2 м. Дніпро, 49004 тел. 742-82-03, 742-82-04, факс 742-84-95  
e-mail: [dniproarh@adm.dp.gov.ua](mailto:dniproarh@adm.dp.gov.ua), Код ЄДРПОУ 38531043

Виконавчий комітет  
Перещепинської міської ради

Про погодження проекту  
Програми комплексного відновлення  
території Перещепинської міської  
територіальної громади

Керуючись Законами України “Про регулювання містобудівної діяльності”, “Про місцеві державні адміністрації”, “Про місцеве самоврядування в Україні” та Постановою Кабінету Міністрів України від 14.10.2022 № 1159 “Про затвердження Порядку розроблення, проведення громадського обговорення, погодження програм комплексного відновлення області, території територіальної громади (її частини) та внесення змін до них” (далі – Постанова), управлінням, в межах повноважень, повторно розглянуто проект Програми комплексного відновлення території Перещепинської міської територіальної громади на 2025-2027 роки (далі – проект Програми), що наданий облдержадміністрації листом виконавчого комітету Перещепинської міської ради від 06.12.2024 № 2.25-3078 (вх. № 447/0/252-24 від 06.12.2024), про що повідомляємо наступне.

До повторно наданого на розгляд проекту Програми відновлення є певні зауваження, а саме:

- вважаємо, що «Цілі сталого розвитку», що передують вступу до пояснювальної записки, є більш притаманними програмі комплексного розвитку території територіальної громади, а не Програмі відновлення;
- у вступі до пояснювальної записки довільно викладена назва Постанови;
- останній абзац вступу до пояснювальної записки за змістом є незавершеним, незважаючи на крапку у кінці;
- вважаємо, що «вітальне слово» голови громади, що передує тексту проекту Програми відновлення, у даному випадку є, м'яко кажучи, недоцільним; до того ж, у назві його посади наявна орфографічна помилка;
- розділи проекту Програми відновлення перенасичені зайвою інформацією (наприклад, у переліку наявної містобудівної документації не потрібно перелічувати окремі розділи генеральних планів населених пунктів громади);
- назви, кількість і зміст розділів проекту Програми відновлення мають відповідати Постанові;



- в додатках до проекту Програми відновлення відсутня інформація щодо врахування інтересів Сахновщанської територіальної громади Харківської області.

Відповідно до пункту 29 Постанови управління погоджує проект Програми комплексного відновлення території Перещепинської міської територіальної громади на 2025-2027 роки для подальшого опрацювання та затвердження, за умови врахування вищевикладених зауважень.

У разі, коли за результатами громадського обговорення до проекту програми комплексного відновлення території територіальної громади (її частини) були внесені зміни (крім редакційних), він підлягає повторному погодженню уповноваженим органом містобудування та архітектури облдержадміністрації.

Начальник управління –  
головний архітектор області



Володимир ЛИМАР



**ДНІПРОПЕТРОВСЬКА ОБЛАСНА ДЕРЖАВНА АДМІНІСТРАЦІЯ**  
**УПРАВЛІННЯ МІСТОБУДУВАННЯ ТА АРХІТЕКТУРИ**

пр. О. Поля, 2 м. Дніпро, 49004 тел. 742-82-03, 742-82-04, факс 742-84-95  
e-mail: [dniproarn@adm.dp.gov.ua](mailto:dniproarn@adm.dp.gov.ua). Код ЄДРПОУ 38531043

Виконавчий комітет  
Перещепинської міської ради

Про погодження проекту  
Програми комплексного відновлення  
території Перещепинської міської  
територіальної громади

Керуючись Законами України “Про регулювання містобудівної діяльності”, “Про місцеві державні адміністрації”, “Про місцеве самоврядування в Україні” та Постановою Кабінету Міністрів України від 14.10.2022 № 1159 “Про затвердження Порядку розроблення, проведення громадського обговорення, погодження програм комплексного відновлення області, території територіальної громади (її частини) та внесення змін до них”, управління повторно розглянуло проект Програми комплексного відновлення території Перещепинської міської територіальної громади на 2025-2027 роки, що наданий листом виконавчого комітету Перещепинської міської ради від 11.09.2025 № 2.25-3090 (вх. № 195/0/252-25 від 11.09.2025) та в межах власних повноважень погоджує без зауважень.

Начальник управління –  
головний архітектор області

Володимир ЛИМАР

